



PREFECTURE DE L'ARIEGE
DIRECTION DEPARTEMENTALE DES
TERRITOIRES



Commune de Albiès

(N°INSEE : 09 004)

Plan de Prévention des Risques naturels prévisibles - P.P.R. -

Livret 2 : Règlement



Prescription : 22 février 2007
Approbation : 22 mai 2015

DOCUMENT APPROUVE

SOMMAIRE

TITRE I.PORTEE DU REGLEMENT PPR	4
CHAPITRE 1.DISPOSITIONS GENERALES	4
I.1.1.Objet et champ d'application	4
I.1.2.Les risques naturels pris en compte au titre du présent document	4
I.1.3.Division du territoire en zones de risque	5
I.1.4.Utilisation pratique du PPR.....	5
I.1.5.Effets du PPR.....	7
Article 1. Effets sur les utilisations et l'occupation du sol	7
Article 2. Effets sur l'assurance des biens et des activités.....	7
Article 3. Effets sur les populations	8
I.1.6.Révision du PPR	9
I.1.7.Modification du PPR.....	9
CHAPITRE 2.MESURES DE PREVENTION, DE PROTECTION ET DE SAUVEGARDE GENERALES	10
I.2.1.Rappel des dispositions réglementaires générales.....	10
Article 1. Concernant l'entretien des cours d'eau	10
Article 2. Concernant la protection des espaces boisés	10
Article 3. Concernant l'exploitation minières.....	11
Article 4. Concernant la sûreté et la sécurité publique sur le territoire communal	11
Article 5. Concernant la sécurité des occupants de terrains de camping et le stationnement des caravanes	11
I.2.2.Définitions	12
Article 1. Définition des zones abritées	12
Article 2. Définition des façades exposées.....	13
Article 3. Définition de la hauteur par rapport au terrain naturel.....	14
Article 4. Définition du RESI et du tènement	15
Article 5. Définition des prescriptions applicables aux changements de destination	16
I.2.3.Dispositions spécifiques relatives aux ERP	16
I.2.4.Dispositions concernant les fossés et les canaux en toutes zones	16
I.2.5.Dispositions concernant les accès en toutes zones.....	17
I.2.6.Dispositions communes.....	17
TITRE II.REGLEMENTATION DES ZONES ROUGES	18
CHAPITRE 1.Zones rouges : crues torrentielles	18
II.1.1.Occupation et utilisation du sol interdites.....	18
II.1.2.Prescriptions concernant les projets autorisés.....	19
II.1.3. Autres prescriptions	21
CHAPITRE 2.Zones rouges de mouvements de terrain - alea glissements de terrain ou alea effondrements	22
II.2.1.Occupation et utilisation du sol interdites.....	22
II.2.2.Prescriptions concernant les projets autorisés.....	23
CHAPITRE 3.Zones rouges mouvements de terrain alea chutes de pierres ou de blocs	24
II.3.1.Occupation et utilisation du sol interdites.....	24
II.3.2.Prescriptions concernant les projets autorisés.....	25

TITRE III.REGLEMENTATION DES ZONES BLEUES	26
CHAPITRE 1.Zone BT1.....	26
III.1.1.Bâti existant.....	27
III.1.2.Bâti futur.....	28
III.1.3.Autres Prescriptions applicables.....	30
CHAPITRE 2.Zone BT2.....	31
III.2.1.Bâti existant.....	32
III.2.2.Bâti futur.....	33
III.2.3.Autres prescriptions.....	35
CHAPITRE 3.Zone BG1	36
III.3.1.Bâti existant.....	37
III.3.2.Bâti futur.....	37
III.3.3.Autres prescriptions.....	38
III.3.4.Recommandations	38
CHAPITRE 4.Zone BP	39
III.4.1.Bâti existant.....	40
III.4.2.Bâti futur.....	40
III.4.3.Autres prescriptions.....	40
III.4.4.Recommandations	41
 TITRE IV.REGLEMENTATION DES ZONES BLANCHES.....	 42
CHAPITRE 1.Occupation et utilisation du sol interdites	42
CHAPITRE 2.Mesures de prévention applicables.....	42
 TITRE V.MESURES DE PREVENTION, DE PROTECTION ET DE SAUVEGARDE.....	 43
CHAPITRE 1.Mesures de prévention	43
V.1.1.Information des citoyens.....	43
V.1.2.Information des acquéreurs et locataires.....	43
V.1.3.Actions visant à améliorer la connaissance du risque et en conserver la mémoire.....	44
V.1.4.Etudes, suivi, contrôles	44
V.1.5.Gestion des eaux	45
V.1.6.Comportement des sols en fonction de la teneur en eau	45
CHAPITRE 2.Mesures de protection collectives	47
CHAPITRE 3.Mesures de sauvegarde	48
V.3.1.L'affichage des consignes de sécurité	48
V.3.2.Le plan communal de sauvegarde PCS	48
V.3.3.Code d'alerte national et obligations d'information.....	48
 TITRE VI.ANNEXES	 49

Légende de la photographie de couverture :

Vue d'une partie du village d'Albiès et contreforts du plateau de Beille

TITRE I. PORTEE DU REGLEMENT PPR

CHAPITRE 1. DISPOSITIONS GENERALES

I.1.1. Objet et champ d'application

Le présent règlement s'applique au territoire communal d'**ALBIÈS** inclus dans le périmètre d'application du PPR tel qu'il est défini par l'arrêté préfectoral du 22 février 2007.

Il définit :

- **les mesures de prévention à mettre en œuvre contre les risques naturels prévisibles** (article L.562-1 du Code de l'Environnement),
- **les mesures relatives à l'aménagement, l'utilisation ou l'exploitation des constructions, des ouvrages, des espaces mis en culture ou plantés existants** à la date d'approbation du plan qui doivent être prises par les propriétaires exploitants ou utilisateurs (article L.562-1 du Code de l'Environnement).

I.1.2. Les risques naturels pris en compte au titre du présent document

Ce sont :

- le **risque inondation, ruissellement, ravinement et crue torrentielle** pour lequel les circulaires du 24 janvier 1994 et du 24 avril 1996 rappellent la position de l'Etat selon trois principes qui sont :
 - d'interdire, à l'intérieur des zones d'inondation soumises aux aléas les plus forts, toute construction nouvelle et à saisir toutes les opportunités pour réduire le nombre de constructions exposées,
 - de contrôler strictement l'extension de l'urbanisation dans les zones d'expansion des crues où un volume d'eau important peut être stocké et qui jouent le plus souvent un rôle important dans la structuration du paysage et l'équilibre des écosystèmes,
 - d'éviter tout endiguement ou remblaiement nouveau qui ne serait pas justifié par la protection de lieux fortement urbanisés.
- le **risque mouvement de terrain**, distingué en glissement de terrain, chute de pierres et de blocs, effondrement de cavités.

Ces risques peuvent être aggravés par des facteurs parmi lesquels on distingue :

- les incendies de forêts,
- les séismes.

I.1.3. Division du territoire en zones de risque

Conformément à l'article L.562-1 du Code de l'Environnement et à la circulaire du 24 avril 1996, le territoire communal d'**Albiès** couvert par le PPR est délimité en :

- **zones de danger**, différenciées par la nature et l'intensité du risque en zones d'interdictions dites zones rouges et en zones de prescriptions dites zones bleues,
- **zones de précautions dites** zones blanches dans le périmètre d'étude PPR, non directement exposées aux risques mais où des constructions, des ouvrages, des aménagements ou des exploitations agricoles, forestières, artisanales, commerciales ou industrielles pourraient aggraver des risques ou en provoquer de nouveaux.

I.1.4. Utilisation pratique du PPR

Repérage de la parcelle cadastrale sur le zonage réglementaire

Le zonage réglementaire permet de repérer toute parcelle cadastrale, par rapport à une zone de danger (bleue ou rouge) ou de précautions (zone blanche).

Les zones rouges ou bleues sont en plus de leur couleur repérées par deux lettres collées :

- R (pour rouge) ou B (pour bleu),
 - I, T, V, G, P, F, A correspondant aux phénomènes naturels,
- complétées parfois par un indice 1, 2 ou 3 différenciant des règlements.

Relever l'étiquette de la zone de risque concernée.

Type de zone	Phénomène associé	Niveau d'aléas	Numéro de zones
RT	Crue torrentielle	Fort et Moyen	1-4-5-6-7-8
RG	Glissement de terrain	Moyen	13
RP	Chute de pierres et de blocs	Fort et Moyen	10-11
RF	Effondrement	Fort	15

Type de zone	Phénomène associé	Niveau d'aléas	Numéro de zones
BT1	Crue torrentielle	Faible	3-9
BT2	Crue torrentielle	Moyen	2-8b
BG1	Glissement de terrain	Faible	14
BP	Chute de pierres et de blocs	Faible	12

Remarque :

Cas des terrains supportant plusieurs aléas, exemples :

- RI2,G signifie que les règlements RI2 et RG s'appliquent
- BV,P signifie que les règlements BV et BP s'appliquent
- RT,BG1 signifie que les règlements RT et BG1 s'appliquent.....

Utilisation du règlement :

S'il s'agit d'une zone inconstructible dite **zone rouge (R)**, il faut prendre connaissance des mesures de prévention générales applicables :

- à l'ensemble du territoire (TITRE 1, CHAPITRE 2, paragraphe 1.2.1),
- aux zones rouges (TITRE 2).

S'il s'agit d'une zone constructible sous condition dite **zone bleue (B)**, il faut prendre connaissance des mesures de prévention générales applicables :

- à l'ensemble du territoire (TITRE 1, CHAPITRE 2, paragraphe 1.2.1),
- aux zones bleues (TITRE 3).

I.1.5. Effets du PPR

Le PPR (zonage réglementaire + règlement) approuvé vaut, dans ses indications et son règlement, **servitude d'utilité publique** et il est **opposable aux tiers**.

Il doit être **annexé au document d'urbanisme** (PLU, carte communale...) de la commune, s'il existe, conformément à l'article L 126-1 du Code de l'urbanisme (article L. 562-4 du Code de l'Environnement).

En cas de dispositions contradictoires entre ces deux documents, les dispositions du PPR prévalent sur celles du plan d'urbanisme qui doit en tenir compte.

Article 1 Effets sur les utilisations et l'occupation du sol

La loi permet d'imposer pour réglementer le développement des zones tous types de prescriptions s'appliquant aux constructions, aux ouvrages, aux aménagements ainsi qu'aux exploitations agricoles, forestières, artisanales, commerciales ou industrielles.

Toutefois, en application de l'article L.562-1 du Code de l'Environnement :

- les travaux de protection imposés sur de l'existant, constructions ou aménagements régulièrement construits conformément aux dispositions du Code de l'urbanisme, ne peuvent excéder 10 % de la valeur du bien à la date d'approbation du plan,
- les travaux d'entretien et de gestion courante des bâtiments implantés antérieurement à l'approbation du plan ou le cas échéant à la publication de l'arrêté mentionné à l'article R562-6 du code de l'environnement sont autorisés.

Remarque :

En application de l'article L562-1 du code de l'environnement, les mesures concernant les bâtiments implantés antérieurement à l'approbation du plan **peuvent être rendues obligatoires** en fonction de la nature et de l'intensité du risque dans un délai de **5 ans**, réductible en cas d'urgence.

Pour les projets nouveaux (prescriptions applicables au bâti futur), la non indication d'un délai signifie a priori que les prescriptions sont d'application "immédiate" et qu'en cas de dégâts suite à un phénomène naturel, les assurances pourront le cas échéant se prévaloir de leur non prise en compte pour ne pas indemniser.

À défaut de mention particulière, les prescriptions de travaux de mise en sécurité pour le bâti existant sont à mettre en œuvre lors de la réalisation des travaux de réaménagement des bâtiments existants (mise en conformité).

Il est rappelé que le non respect des conditions de réalisation, d'utilisation ou d'exploitation, prescrits par le PPR est puni de peines prévues à l'article L 480 – 4 du Code de l'urbanisme (article L.562-5 du Code de l'Environnement).

Article 2 Effets sur l'assurance des biens et des activités

Par leurs articles 17, 18 et 19, titre II, chap.II, de la loi n°95 – 101 du 2 février 1995 modificati ve de la loi du 22 juillet 1987, est conservée pour les entreprises d'assurance l'obligation créée par la loi n° 82 – 600 du 13 juillet 1982 relative à l'indemnisation des victimes des catastrophes naturelles, d'étendre leurs garanties aux biens et aux activités aux effets des catastrophes naturelles.

En cas de non respect de certaines règles du PPR, la possibilité pour les entreprises d'assurance de déroger à certaines règles d'indemnisation des catastrophes naturelles est ouverte par la loi.

A partir du 2 janvier 2001, un nouveau dispositif de franchise applicable à l'indemnisation des dommages résultant des catastrophes naturelles entre en vigueur. Il résulte des trois arrêtés du 5 septembre 2000 portant modification des articles A 125 –1 modifié par l'arrêté du 4 août 2003, A 125 – 2 et créant l'article A 125 – 3 du Code des assurances qui ont pour effet :

- de réactualiser les franchises de base payées par les particuliers en matière de catastrophes naturelles,
- de créer une franchise spécifique pour les dommages consécutifs à la sécheresse afin de distinguer les dommages mineurs des dommages remettant en cause l'utilisation du bien ou qui affectent sa structure,
- de moduler les franchises applicables **en l'absence de prescription de PPR** en fonction du nombre d'arrêté de constatation de l'état de catastrophe naturelle pris pour le même risque publié au Journal Officiel au cours des cinq années précédant la date de la nouvelle constatation :
 - premier et second arrêté portant constatation de l'état de catastrophe naturelle pour le même risque : application de la franchise applicable,
 - troisième arrêté pris pour le même risque : doublement de la franchise applicable,
 - quatrième arrêté pris pour le même risque : triplement de la franchise applicable,
 - cinquième arrêté pris pour le même risque : quadruplement de la franchise applicable.

Ces dispositions reprennent leurs effets en l'absence d'approbation du PPR dans un délai de 4 ans à compter de la date de prescription.

Ces arrêtés résultent d'une volonté de mieux lier indemnisation et prévention mais également de la détérioration financière du régime d'indemnisation des catastrophes naturelles mis en place par la loi du 13 juillet 1982.

Article 3 Effets sur les populations

L'article L.562-1 du Code de l'Environnement permet la prescription de mesures d'ensemble qui sont en matière de sécurité publique ou d'organisation des secours des mesures de prévention, de protection et de sauvegarde pouvant concerner les collectivités publiques dans le cadre de leurs compétences ou les particuliers ou à leurs groupements.

Ces mesures qui peuvent être rendues obligatoires sont :

- les règles relatives aux réseaux et infrastructures publics desservant les zones exposées et visant à faciliter les éventuelles mesures d'évacuation et l'intervention des secours,
- les prescriptions aux particuliers, ou aux groupements de particuliers quand ils existent, de réalisation de travaux contribuant à la prévention des risques ou d'intervention en cas de survenance des phénomènes considérés,
- les prescriptions pour la réalisation de constructions ou d'aménagements nouveaux,

subordonnés à la constitution d'associations syndicales chargées de certains travaux nécessaires à la prévention des risques.

I.1.6. Révision du PPR

Le zonage réglementaire pourra être modifié, à l'occasion de procédures de révision du Plan de Prévention des Risques naturels prévisibles, pour tenir compte :

- soit d'une aggravation de l'aléa suite à des faits nouveaux,
- soit d'une évolution de la réglementation.

I.1.7. Modification du PPR

Le plan de prévention des risques naturels prévisibles peut être modifié à condition que la modification envisagée ne porte pas atteinte à l'économie générale du plan. La procédure de modification peut notamment être utilisée pour :

- Rectifier une erreur matérielle ;
- Modifier un élément mineur du règlement ou de la note de présentation ;
- Modifier les documents graphiques délimitant les zones pour prendre en compte un changement dans les circonstances de fait.

CHAPITRE 2. MESURES DE PREVENTION, DE PROTECTION ET DE SAUVEGARDE GENERALE

I.2.1. Rappel des dispositions réglementaires générales

Certaines réglementations d'ordre public concourent à des actions préventives contre les risques naturels. C'est le cas notamment des dispositions du Code Rural en matière d'entretien des cours d'eau, des Codes Forestier et de l'Urbanisme concernant la protection des espaces boisés et la gestion des droits du sol, du Code Minier en matière de travaux en carrière et du Code de l'Environnement.

Article 1 Concernant l'entretien des cours d'eau

Les lits des cours d'eau sur le territoire de la communal appartiennent, jusqu'à la ligne médiane, aux propriétaires riverains. Ce droit implique en réciproque des obligations d'entretien. Tous ces travaux devront être conformes aux préconisations des textes en vigueur et notamment code de l'environnement, code rural, code forestier....

Article 2 Concernant la protection des espaces boisés

Les dispositions essentielles concernant la protection de la forêt sont inscrites dans le Code Forestier et le Code de l'Urbanisme.

Code Forestier - Conservation et police des bois et Forêts en général

La réglementation des défrichements est applicable aux particuliers par le biais des articles L 311-1, L 311-2, L 311-3, Titre 1, chapitre 1, Livre III du Code Forestier.

Forêt de protection, à titre indicatif, dans le cas où la commune ne possède pas de forêt de protection sur son territoire,

Il peut être fait application des dispositions des articles L 411-1 et 412-18, Titre I, chapitre 1 et suivants, livre IV du Code Forestier pour le classement de forêts publiques et privées présentant un rôle de protection certain, tel est le cas par exemple des boisements de versant raide sur sols sensibles.

Code de l'Urbanisme - Espaces boisés

En application de l'article L 130 -1, Titre III du Code de l'Urbanisme, les espaces boisés, publics ou privés, ont la possibilité d'être classés en espaces boisés à conserver au titre des plans d'urbanisme. Ce classement entraîne de plein droit le rejet de toute demande de défrichement.

Par ailleurs (articles L 130-1 L 130-2 et L 130-3), sauf existence d'un plan de gestion agréé, toute coupe ou tout abattage d'arbres dans un espace boisé classé est soumis à autorisation préalable délivrée par l'administration. Les coupes rases sur de grandes surfaces et sur versant soumis à des risques naturels sont en principe proscrites.

Article 3 Concernant l'exploitation minières

L'exploitant des mines en galerie ou à ciel ouvert est assujéti à l'application et à la mise en œuvre de dispositions définies par le Code Minier article 84 et par la législation des installations classées (Loi n°943-3 du 4 janvier 1993 relatives aux carrières et décret d'application n°94-486 du 9 juin 1994 complétés par l'arrêté ministériel du 22 septembre 1994).

Article 4 Concernant la sûreté et la sécurité publique sur le territoire communal

L'organisation de la sécurité, en vertu des pouvoirs de police conférés par le Code général des collectivités territoriales, est du ressort du Maire sous le contrôle administratif du représentant de l'Etat dans le département (Art. L 2212-1 à L 2212-5 du Code des Collectivités Territoriales). Toutefois, le Préfet dispose dans des conditions strictes d'un pouvoir de substitution au Maire (art. L 2215-1) en matière de sécurité publique.

Article 5 Concernant la sécurité des occupants de terrains de camping et le stationnement des caravanes

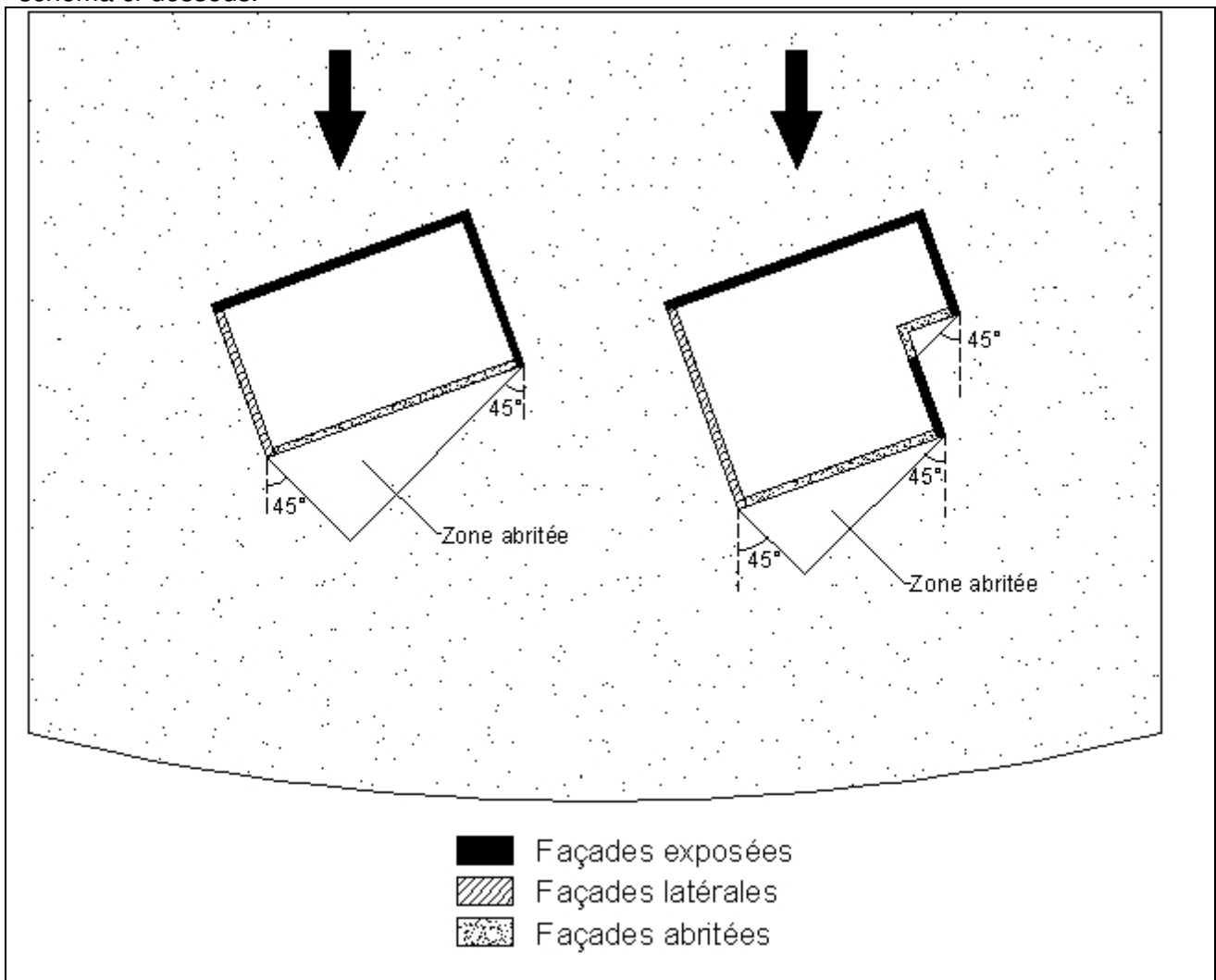
Conformément aux dispositions du décret n°94-614 d u 13 Juillet 1994 relatif aux prescriptions permettant d'assurer la sécurité des terrains de camping et de stationnement des caravanes soumis à un risque naturel ou technologique prévisible **le Maire fixe**, sur avis de la sous-commission départementale pour la sécurité des campings, pour chaque terrain les prescriptions d'information, d'alerte, d'évacuation permettant d'assurer la sécurité des occupants des terrains situés dans les zones à risques ainsi que le délais dans lequel elles devront être réalisées.

L'implantation nouvelle de terrains de camping en zone inondable et en zones d'aléa fort n'est pas autorisée.

I.2.2. Définitions

Article 1 Définition des zones abritées

Les façades exposées aux phénomènes décrits ci-dessus (chutes de blocs ou d'écoulements avec charges solides) peuvent assurer un abri pour une zone située en aval, représentée sur le schéma ci-dessous.



Cette zone abritée n'existe que si :

- les façades exposées et latérales respectent les mesures de renforcement définies par le règlement du PPR ;
- localement, la direction principale de propagation du phénomène n'est pas perturbée (aucun autre obstacle aux alentours, pas de terrassements ou de modelés de terrain qui ramènent les écoulements vers la zone abritée).

Article 2 Définition des façades exposées

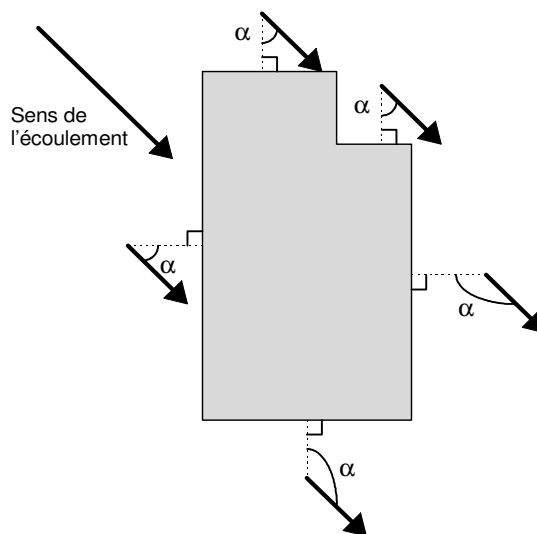
Le règlement utilise la notion de « façade exposée » notamment dans le cas de chutes de blocs ou d'écoulements avec charges solides (crues torrentielles). Cette notion, simple dans beaucoup de cas, mérite d'être explicitée pour les cas complexes :

- la direction de propagation du phénomène est généralement celle de la ligne de plus grande pente (en cas de doute, la carte des phénomènes et la carte des aléas permettront souvent de définir sans ambiguïté le point de départ ainsi que la nature et la direction des écoulements prévisibles),
- elle peut s'en écarter significativement, du fait de la dynamique propre au phénomène (rebonds irréguliers pendant les chutes de blocs, élargissement des trajectoires d'avalanches à la sortie des couloirs, ...), d'irrégularités de la surface topographique, de l'accumulation locale d'éléments transportés (culots d'avalanches, blocs, bois, ...) constituant autant d'obstacles déflecteurs ou même de la présence de constructions à proximité pouvant aussi constituer des obstacles déflecteurs.

C'est pourquoi, sont considérés comme :

- directement exposées, les façades pour lesquelles $0^\circ \leq \alpha < 90^\circ$
- indirectement ou non exposées, les façades pour lesquelles $90^\circ \leq \alpha \leq 180^\circ$

Le mode de mesure de l'angle α est schématisé ci après.



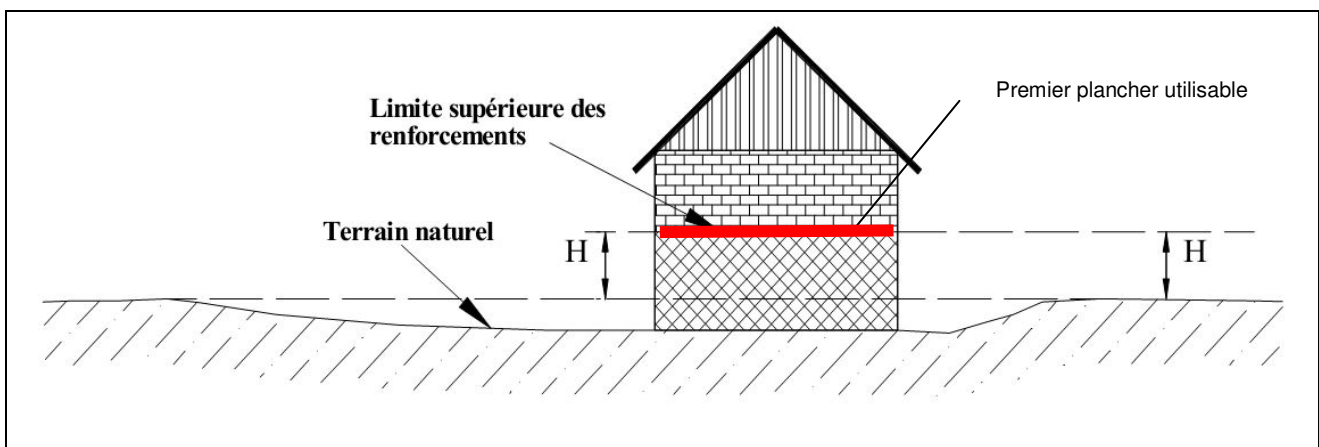
Toute disposition architecturale particulière ne s'inscrivant pas dans ce schéma de principe devra être traitée dans le sens de la plus grande sécurité.

Il peut arriver qu'un site soit concerné par plusieurs directions de propagation ; toutes sont à prendre en compte.

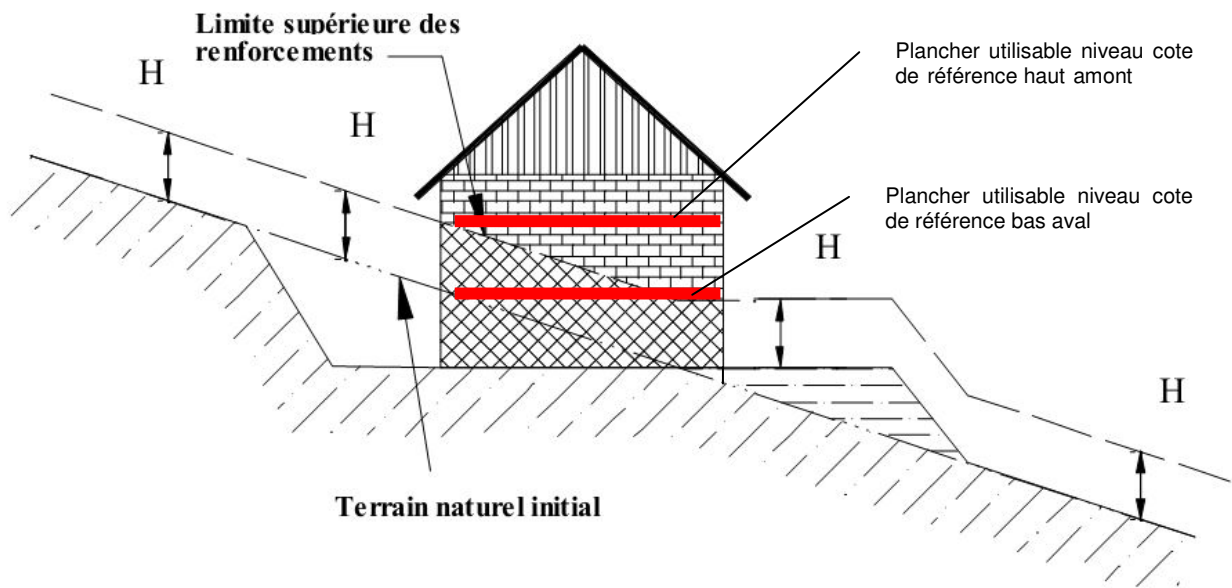
Article 3 Définition de la hauteur par rapport au terrain naturel

Le règlement utilise aussi la notion de « hauteur par rapport au terrain naturel » et cette notion mérite d'être explicitée pour les cas complexes. Elle est utilisée pour les écoulements des fluides (inondations, crues torrentielles, coulées de boue) ou pour les chutes de blocs.

- Les irrégularités locales de la topographie ne sont pas forcément prises en compte si elles sont de surface faible par rapport à la surface totale de la zone considérée (bleue ou rouge). Aussi, dans le cas de petits thalwegs ou de petites cuvettes, il faut considérer que la côte du terrain naturel est la côte des terrains environnants (les creux étant vite remplis par les écoulements), conformément au schéma suivant :



- En cas de **terrassements en déblais**, la hauteur doit être mesurée par rapport au terrain naturel initial.
- En cas de **terrassements en remblais**, ceux-ci ne peuvent remplacer le renforcement des façades exposées que s'ils sont attenants à la construction et s'ils ont été spécifiquement conçus pour cela (parement exposé aux écoulements subverticaux sauf pour les inondations de plaine, dimensionnement pour résister aux efforts prévisibles, ...) . Dans le cas général, la hauteur à renforcer sera mesurée **depuis le sommet des remblais**.



Toute disposition architecturale particulière ne s'inscrivant pas dans ce schéma de principe devra être traitée dans le sens de la plus grande sécurité.

Article 4 Définition du RESI et du tènement

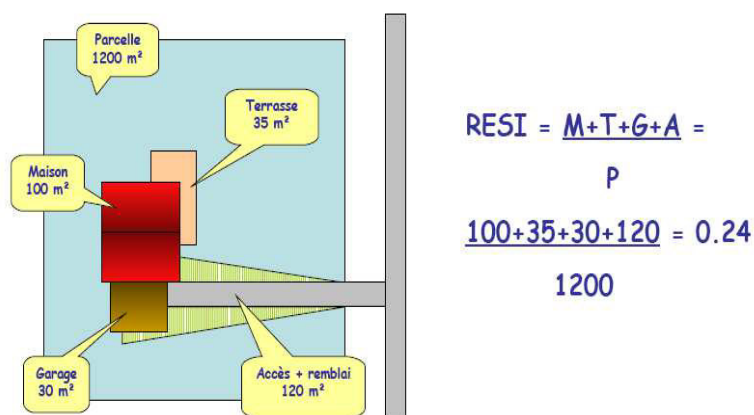
Le Rapport d'Emprise au Sol en zone Inondable (RESI) est défini par le rapport de l'emprise au sol des bâtiments, des remblais, des accès à ces derniers et des talus nécessaires à la stabilité des remblais, sur la surface de la partie inondable de la parcelle ou du tènement.

$$\text{RESI} = \frac{\text{partie inondable de l'exhaussement (construction et remblai)}}{\text{partie inondable de la parcelle (ou du tènement)}}$$

Un tènement est défini comme un ensemble de parcelles contiguës appartenant au même propriétaire ou à une même copropriété.

La présente définition porte sur les parcelles et tènements tels qu'ils existent à la date d'opposabilité du présent Plan de Prévention des Risques.

Les surfaces nécessaires à la réalisation des rampes pour personnes handicapées ne sont pas comptabilisées dans le calcul du RESI.



Article 5 Définition des prescriptions applicables aux changements de destination

Lorsqu'un changement de destination est autorisé on appliquera :

- les prescriptions au bâti futur lorsque le changement de destination conduit à transformer le bâti en habitation ;
- les prescriptions au bâti existant dans les autres cas.

I.2.3. Dispositions spécifiques relatives aux ERP

Lorsque le règlement de la zone le prévoit, les ERP (établissement recevant du public) sont soumis aux prescriptions suivantes, s'ajoutant à celles s'appliquant déjà aux constructions, ouvrages, aménagements ou exploitations situées dans la zone correspondante :

- réalisation préalable d'une étude de danger définissant les conditions de mise en sécurité des occupants et usagers tant dans les bâtiments qu'à leurs abords ou annexes et, s'il s'agit d'un service public lié à la sécurité, les modalités de continuité de celui-ci,
- mise en œuvre des mesures de protection nécessaires (conditions de réalisation, d'utilisation ou d'exploitation de l'établissement) pour assurer la sécurité des personnes sur le site ou/et leur évacuation.

Il est rappelé que, s'agissant de règles de construction et d'autres règles, l'application de ces mesures est à la charge entière du maître d'ouvrage, le propriétaire et l'exploitant étant responsables vis-à-vis des occupants et des usagers.

I.2.4. Dispositions concernant les fossés et les canaux en toutes zones

D'une manière générale, les fossés existants doivent être maintenus ouverts (sauf bien sûr couverture rendue nécessaire pour franchissement d'infrastructures...) et en état de fonctionnement afin de conserver l'écoulement des eaux dans de bonnes conditions.

Pour tout projet autorisé en bordure de fossé, les marges de recul à respecter sont :

- Marge de recul des canaux : **10 m** par rapport à l'axe du lit :
 - sans que, dans ce cas, la marge de recul comptée à partir du sommet des berges ne puisse descendre en dessous de 5 m,
 - et avec respect d'une bande de 5 m (comptée à partir du sommet des berges) sans clôture fixe pour permettre l'entretien.

- Marge de recul des fossés : **5 m** par rapport à l'axe du lit :
 - sans que, dans ce cas, la marge de recul comptée à partir du sommet des berges ne puisse descendre en dessous de 5 m,
 - et avec respect d'une bande de 5 m (comptée à partir du sommet des berges) sans clôture fixe pour permettre l'entretien.

Nota : En zone urbanisée, ces distances seront appréciées en fonction de l'occupation des lieux. (exemple : canal entre deux maisons...)

I.2.5. Dispositions concernant les accès en toutes zones

D'une manière générale, sont interdits les projets qui présentent pour leurs utilisateurs un risque fort du fait d'un accès particulièrement vulnérable (exemples : transformation de grange en habitation complètement isolée et inaccessible en cas de crue ; création d'un habitat permanent possédant un accès régulièrement soumis à des chutes de pierres ou blocs importantes...).

I.2.6. Dispositions communes

D'une manière générale, peuvent être interdits les projets, travaux, utilisation du sol ou du sous sol, cité ou non dans le présent règlement, relevant ou non d'une autorisation, qui sont de nature à aggraver significativement l'aléa ou qui présente une vulnérabilité importante inacceptable.

TITRE II. REGLEMENTATION DES ZONES ROUGES

CHAPITRE 1. ZONES ROUGES : CRUES TORRENTIELLES.

Sont concernées les zones RT (zones n°1-4-5-6-7-8).

II.1.1. Occupation et utilisation du sol interdites

- toutes constructions et installations nouvelles,

par dérogation à la règle générale, sont autorisées (après vérification qu'elles n'aggravent pas l'aléa de façon significative par rapport à l'ensemble de la zone et sous réserve que tous les éléments vulnérables ou sensibles soient mis hors d'eau) :

- *les constructions et installations directement liées à l'utilisation du cours d'eau, notamment : prises d'eau, passes, microcentrales, constructions ou installations liées aux loisirs nautiques, etc...*,

- *pour les zones d'aléa moyen uniquement, les constructions et installations nécessaires à l'activité agricole ou forestière y compris bâtiments d'habitation, bâtiments d'élevage, centres équestres sous réserve de justificatifs sur l'impossibilité de les réaliser ailleurs au regard du type de production et de la structure des exploitations concernées, et sous réserve qu'elles ne gênent pas l'écoulement de la crue et ne présentent aucun risque de pollution en cas de crue,*

- *les constructions et installations directement liées à la pratique du jardinage à caractère familial ou ouvrier, et limitées à 10m² d'emprise au sol,*

- *les piscines privées sous réserve qu'elles soient matérialisées par des balises visibles pendant l'inondation,*

- les travaux et ouvrages conduisant à aggraver les phénomènes en réduisant le champ d'inondation ou en augmentant le ruissellement,

par dérogation à la règle générale, sont autorisées (après vérification qu'elles n'aggravent pas l'aléa de façon significative par rapport à l'ensemble de la zone et sous réserve que tous les éléments vulnérables ou sensibles soient mis hors d'eau) :

- *les travaux d'infrastructures et d'équipements techniques publics ou privés sous réserve d'impératifs techniques, notamment : infrastructures de transports terrestres, espaces publics, aires de stationnement (avec prise en compte dans le Plan Communal de Sauvegarde), ouvrages de production ou de distribution d'énergie, d'alimentation en eau potable, d'assainissement, de télécommunications, sous réserve que tous les éléments vulnérables ou sensibles soient mis hors d'eau,*

- *les travaux visant à la mise en sécurité des personnes, notamment : plate-forme, voirie ou escalier ou passage hors d'eau destiné à faciliter l'évacuation sous réserve de limiter le plus possible l'encombrement à l'écoulement de l'eau, etc,*

- toutes adaptations, modifications ou extensions, pour les constructions, installations et ouvrages existants de nature à augmenter la gêne à l'écoulement de la crue, à polluer l'eau en cas de crue, à augmenter le risque de création d'embâcle en cas de crue,
- toutes adaptations, modifications ou extensions d'établissement vulnérable qui amèneraient une augmentation des capacités d'accueil,
- les changements de destination conduisant à des transformations en logements ou ERP ou en établissements vulnérables ou dont le fonctionnement est primordial pour la sécurité civile, la défense ou le maintien de l'ordre public (enseignement, soin, santé, secours, pompiers, gendarmeries, etc.),
- toute démolition augmentant l'aléa,
- toute reconstruction de biens sinistrés par une inondation (voir également L111-3 CU),
- les clôtures non transparentes à 80% s'opposant à l'écoulement et/ou au retour des eaux, y compris de ruissellement, vers le cours d'eau,
- la création de terrains de camping et d'aires pour les gens du voyage,
- l'extension de terrains de camping et d'aires pour les gens du voyage sauf réduction de la vulnérabilité : pas d'augmentation du nombre d'emplacements et déplacement des équipements et des emplacements vers des zones de moindre aléa.

II.1.2. Prescriptions concernant les projets autorisés

Définition de la hauteur de référence : 1,20 m au dessus du terrain naturel

BATI EXISTANT

- Les planchers des surfaces utilisables devront être situés au dessus de la cote de référence sauf impossibilité fonctionnelle dûment justifiée.

- pas de nouvelle ouverture en dessous de la hauteur de référence mais possibilité entre le niveau du terrain naturel et la hauteur de référence d'un cuvelage étanche ou d'un vide sanitaire, ou d'une dérogation pour les ouvertures des bâtiments à usage professionnel (commerces, ateliers, bureaux...) ou pour les accès des personnes à mobilité réduite par étanchéification des ouvertures jusqu'à la hauteur de référence définie et étanchéification des murs sous la hauteur de référence,

- toutes les structures ou matériaux putrescibles ou sensibles à la corrosion (menuiseries, portes, fenêtres, revêtements de sols et de murs, protections phoniques et thermiques...) situés en dessous de la hauteur de référence doivent être traités avec des produits hydrofuges ou anti-corrosifs et régulièrement entretenus. En cas de réfection ou de remplacement, ils doivent être réalisés avec des matériaux soit insensibles à l'eau, soit convenablement traités,

- la disposition des matériels coûteux et le stockage des produits sensibles à l'humidité (équipements électroniques, micromécaniques et appareils électroménagers vulnérables à l'eau et difficilement déplaçables, les chaudières...) seront réalisés au dessus de la hauteur de référence ou dans une enceinte étanche, fermée, lestée ou arrimée résistant aux effets de la crue

jusqu'à la hauteur de référence,

- le tableau de distribution électrique et les réseaux intérieurs sensibles (téléphone, électricité, etc...) doivent être protégés (étanchéité,...) et dotés d'un dispositif de mise hors service automatique dans tout le niveau inondable, sans couper l'électricité dans les niveaux supérieurs ou établis entièrement au-dessus de la hauteur de référence ou dans un boîtier ou une enceinte étanche jusqu'au niveau de la hauteur de référence,

- en dessous de la hauteur de référence, le bâti ne doit faire l'objet d'aucune occupation permanente ou de stockage de matières polluantes et/ou flottantes sauf si cuvelage étanche jusqu' à la hauteur de référence,

- les accès nouveaux doivent être reportés sur les façades non exposées et être situés au dessus de la cote de référence sauf impossibilité fonctionnelle dûment justifiée.

- les citernes de toute nature ou cuves à mazout, à gaz..., devront être lestées ou fixées, résister à la pression hydrostatique et leurs orifices non étanches et branchements sensibles être situés au dessus de la hauteur de référence. Les citernes à hydrocarbure ou équivalent devront être protégées contre les éventuels transports solides (protection spécifique ou implantation dans l'ombre hydraulique).

BATI FUTUR

- Le RESI, tel que défini à l'article 3 du paragraphe I.2., devra être inférieur ou égal à 0.30.

- ne pas augmenter la gêne à l'écoulement de la crue, notamment aucun remblai, murs ou clôtures autorisés pouvant constituer un obstacle à l'écoulement des eaux,

- marge de recul de 10 m minimum pour l'Ariège, le Caychax et Lagal et de 5 m minimum La Gargante imposée par rapport au haut de berges,

- ne pas polluer l'eau en cas de crue, notamment pas de stockage d'hydrocarbures ou produits pouvant polluer l'eau en dessous du niveau de la hauteur de référence,

- ne pas augmenter le nombre de personnes vulnérables, notamment : l'extension des biens à usage d'habitation et des ERP sera limitée à une surface au sol ou en étage de 20 m² non renouvelable,

- limiter la vulnérabilité des biens exposés, notamment :

- les planchers des surfaces utilisables seront au dessus de la hauteur de référence, sauf impossibilités fonctionnelles dûment justifiées. Dans ce cas l'aménagement devra prévoir une zone refuge située au dessus de la hauteur de référence facilement accessible de l'intérieur et de l'extérieur,
- les constructions nouvelles autorisables devront présenter leur plus petite dimension à la direction de l'écoulement principal,
- les accès seront reportés sur les façades abritées ou renforcés et étanches.
- les constructions et installations doivent être fondées dans le sol sain de façon à résister à des affouillements, à des tassements ou à des érosions localisées,
- les parties de constructions ou installations situées au dessous de la hauteur de référence doivent être réalisées de façon à ne pas être endommagées en cas de crue et à résister à la poussée ascendante des eaux (cuvelage étanche),
- les équipements qui pour des raisons fonctionnelles à justifier ne peuvent pas être situés au dessus de la hauteur de référence doivent être réalisés de façon à ne pas être endommagés en cas de crue, et à résister à la poussée

ascendante des eaux,

- les cuves doivent être fixées ou arrimées solidement ,
- les équipements électriques, électroniques, micro mécaniques et les appareils électroménagers doivent être placés au dessus de la hauteur de référence,
- le mobilier d'extérieur, doit être fixé de façon à résister aux effets d'entraînement de la crue de référence,
- les réseaux de chaleur doivent être équipés d'une protection thermique hydrophobe,
- les voies d'accès, les parkings, les aires de stationnement doivent être arasés au niveau du terrain naturel et comporter une structure de chaussée insensible à l'eau. S'il est nécessaire que le profil en long des voies d'accès se situe au dessus de la hauteur de référence, ces voies doivent être équipées d'ouvrages de décharge dont l'ouverture permettra l'écoulement de la crue,

- ne pas augmenter le risque de création d'embâcle en cas de crue, notamment, stockage de matériaux pouvant être entraînés par la crue.

II.1.3. Autres prescriptions :

- perméabilité à au moins 80% des clôtures s'opposant à l'écoulement des eaux et suppression des obstacles au retour des eaux de débordement vers le cours d'eau,
- entretien et protection de la ripisylve des berges des cours d'eau,
- maintien en état de propreté du lit des cours d'eau,
- entretien des digues et surveillance de l'état des lits,
- entretien des ouvrages hydrauliques (ouvrages de protection de berges, ouvrages de prise d'eau...),
- les piscines devront être matérialisées par des balises visibles pendant l'inondation,
- réalisation d'une étude hydrologique et hydraulique afin de dimensionner un ouvrage de protection collective de la zone urbaine de Galax et Nappi contre les crues du ruisseau de la Gargante ou de Lagal

CHAPITRE 2. ZONES ROUGES DE MOUVEMENT DE TERRAIN - ALEA GLISSEMENTS DE TERRAIN OU ALEA EFFONDREMENT

Sont concernées les zones RG et RF (zones n°13-15)

II.2.1. Occupation et utilisation du sol interdites

- toutes constructions et installations nouvelles,

par dérogation à la règle générale, sont autorisées (après vérification qu'elles n'aggravent pas l'aléa de façon significative par rapport à l'ensemble de la zone) :

- en aléa moyen uniquement, les constructions et installations nécessaires à l'activité agricole ou forestière y compris habitations avec éléments justificatifs sur l'impossibilité de les réaliser ailleurs au regard du type de production et de la structure des exploitations concernées,

- en aléa moyen uniquement, les abris légers de jardin et annexes des bâtiments d'habitation,

- en aléa moyen uniquement, les ouvrages de production ou de distribution d'énergie dont les parcs éoliens et photo-voltaïques,

- en aléa moyen uniquement, les constructions d'installations indispensables au fonctionnement d'activités touristiques, sportives ou de loisirs de plein air (pas d'habitations, de terrain de camping, d'aires pour gens du voyage ni d'ERP quel qu'il soit),

- les constructions et aménagements de nature à diminuer le risque,

- les installations exploitant les ressources du sol (carrières, mines, forages) sans occupation humaine permanente.

- les aménagements, travaux d'infrastructures, équipements techniques et ouvrages (voiries, parkings, piscines, réseaux, etc...) ouvrages de production ou de distribution d'énergie publics ou privés conduisant à aggraver les phénomènes,
- les extensions des bâtiments existants dans le cas d'un aléa fort,
- les extensions des bâtiments sensibles existants si augmentation des capacités d'accueil en risque d'aléa fort,
- les changements de destination augmentant la population exposée en risque d'aléa fort,
- toute démolition augmentant l'aléa,
- toute reconstruction de biens sinistrés par l'aléa considéré (voir également L111-3 CU).
- l'extension de terrains de camping et d'aires pour les gens du voyage sauf réduction de la

vulnérabilité : pas d'augmentation du nombre d'emplacements et déplacement des équipements et des emplacements vers des zones de moindre aléa.

II.2.2. Prescriptions concernant les projets autorisés

BATI EXISTANT

- compensation des terrassements en déblai par des ouvrages de soutènement calculés pour reprendre la poussée des terres,
- mise en place de dispositifs de drainage des eaux souterraines et de collecte des eaux de ruissellement avec rejet vers un exutoire naturel ou aménagé.

BATI FUTUR

- Obligation de réaliser une étude géotechnique de type G12 prenant en compte l'aléa considéré (recherche de cavités pour les effondrements) avec adaptation du projet en conséquence (fondations, soutènement, drainage, réseaux, etc...),

L'étude géotechnique devra vérifier la nature du risque mouvements de terrain et le quantifier. Les résultats de l'étude seront clairement résumés dans un dossier technique, présentant entre autres les auteurs, les conditions d'intervention, les dispositions constructives ainsi que les mesures compensatoires éventuelles à adopter (gestion des eaux...).

La commande de l'étude auprès d'une société spécialisée et la communication des résultats au constructeur est sous la responsabilité du maître d'ouvrage. Les conclusions de l'étude demeurent de la responsabilité de la société spécialisée qui engage la responsabilité du maître d'ouvrage. Le respect des préconisations indiquées dans l'étude est de la responsabilité du maître d'ouvrage.

- protection assurant la sécurité des personnes par rapport à l'aléa considéré.

CHAPITRE 3. ZONES ROUGES MOUVEMENTS DE TERRAIN - ALEA CHUTE DE PIERRES OU DE BLOCS

Sont concernées les zones RP (zone n°10 -11)

II.3.1. Occupation et utilisation du sol interdites

- toutes constructions et installations nouvelles,

par dérogation à la règle générale, sont autorisées (après vérification qu'elles n'aggravent pas l'aléa de façon significative par rapport à l'ensemble de la zone) :
 - *les constructions et aménagements de nature à diminuer le risque,*
 - *les installations exploitant les ressources du sol (carrières, mines, forages) sans occupation humaine permanente.*
- les aménagements, travaux d'infrastructures, équipements techniques et ouvrages (voiries, parkings, piscines, réseaux, etc...) ouvrages de production ou de distribution d'énergie publics ou privés conduisant à aggraver les phénomènes,
- les extensions des bâtiments existants dans le cas d'un aléa fort,
- les extensions des bâtiments sensibles existants si augmentation des capacités d'accueil,
- les changements de destination augmentant la population exposée,
- toute démolition augmentant l'aléa,
- toute reconstruction de biens sinistrés par l'aléa considéré (voir également L111-3 CU),
- l'extension de terrains de camping et d'aires pour les gens du voyage sauf réduction de la vulnérabilité : pas d'augmentation du nombre d'emplacements et déplacement des équipements et des emplacements vers des zones de moindre aléa.

II.3.2. Prescriptions concernant les projets autorisés

BATI EXISTANT

- réalisation d'une étude afin de préciser les caractéristiques des dispositifs de protection adaptés. Quelque soit la solution technique choisie, l'étude précisera les éventuelles prescriptions applicables au projet pour assurer sa pérennité et les effets du projet et des aménagements annexes sur son environnement. Les conditions de surveillance et d'entretien des dispositifs de protection seront précisées.

BATI FUTUR

- Obligation de réaliser une étude géotechnique de type G12 prenant en compte l'aléa avec adaptation du projet en conséquence :

L'étude géotechnique devra vérifier la nature du risque mouvements de terrain et le quantifier. Les résultats de l'étude seront clairement résumés dans un dossier technique, présentant entre autres les auteurs, les conditions d'intervention, les dispositions constructives ainsi que les mesures compensatoires éventuelles à adopter (gestion des eaux...).

La commande de l'étude auprès d'une société spécialisée et la communication des résultats au constructeur est sous la responsabilité du maître d'ouvrage. Les conclusions de l'étude demeurent de la responsabilité de la société spécialisée qui engage la responsabilité du maître d'ouvrage. Le respect des préconisations indiquées dans l'étude est de la responsabilité du maître d'ouvrage.

L'étude géotechnique indiquera les possibilités de traitement de la zone d'émission des matériaux éboulés, les possibilités de protection de la zone soumise au risque de réception des matériaux (zone de propagation) ou d'adaptation de la construction à l'impact des blocs.

Dans le cas d'une construction ou de travaux d'aménagement de bâtiment existant, il est de plus nécessaire d'engager dans ces zones une étude structurelle portant sur la sécurité du bâtiment vis à vis de la propagation des matériaux rocheux. Cette étude précisera les possibilités d'adaptation de la construction à l'impact des blocs (protection ou renforcement des façades et des toitures exposées, privilégier les ouvertures sur les façades non exposées.....)

Dans les zones soumises aux risques de recul en crête de talus rocheux, l'étude géotechnique portera sur l'impact du projet sur la stabilité de la paroi rocheuse et la pérennité du projet à long terme vis-à-vis du recul potentiel de la crête.

Cette étude pourra si nécessaire être complétée par une étude trajectographique des chutes de blocs,

- protection assurant la sécurité des personnes par rapport à l'aléa considéré.

TITRE III. REGLEMENTATION DES ZONES BLEUES

CHAPITRE 1. ZONE BT1

Désignation de la zone à risque			
N°	Localisation	Type de phénomène naturel	Niveau d'aléa
BT1	3- 9	Crue torrentielle	Faible

Sont autorisables à condition de ne pas aggraver l'aléa :

1. la construction de bâtiments nouveaux (individuelle/collective) à usage d'habitation,
2. la construction d'E.R.P. à l'exception des établissements dits « sensibles » (enseignement, soin, santé, secours, gendarmerie, pompiers, centre de commandement) et à l'exception des aires pour gens du voyage,
3. les constructions et installations directement liées à l'activité artisanale, commerciale, libérale, touristique, (gîtes, commerces...) à l'exception des terrains de camping et des PRL,
4. les constructions et installations directement liées à l'activité économique, ainsi que celles des services publics non sensibles,
5. les constructions et installations directement liées à l'activité forestière et agricole,
6. les changements de destination des constructions existantes (ex : habitation transformée en atelier,...) à l'exception des transformations en bâtiments dits « sensibles » (enseignement, soin, santé, secours, gendarmerie, pompiers, centre de commandement),
7. la construction d'annexes d'habitation (ex : garage, abri de jardin, piscine...),
8. les extensions sans sous sols de bâtiments existants quels qu'ils soient, à l'exception des bâtiments dits « sensibles » (enseignement, soin, santé, secours, gendarmerie, pompiers, centre de commandement) lorsqu'ils augmentent les capacités d'hébergement nocturne,
9. les extensions des terrains de camping et d'aires pour gens du voyage uniquement s'il y a réduction de la vulnérabilité (pas d'augmentation du nombre d'emplacements, déplacement d'emplacements vers des zones de moindre aléa),
10. les équipements de loisirs et les locaux techniques et sanitaires complétant des activités existantes (terrain de sport, vestiaires, tribune...),
11. l'implantation de cuves ou de silos à grains à condition qu'ils soient solidement fondés et scellés,
12. les travaux d'entretien et de gestion courants des constructions et installations existantes, notamment les aménagements internes, les traitements de façades, la réfection des toitures,

13. les travaux publics ou privés d'entretien, de création et de mise en place des infrastructures et réseaux de toute sorte, à condition de ne pas créer un impact sur les parcelles voisines,
14. les constructions et installations nécessaires à l'exploitation des captages d'eau potable ou des réseaux divers (électricité, gaz, eau, téléphone) ou la mise en valeur des ressources naturelles sont autorisées (dont les parcs éoliens et parcs photo-voltaïques),
15. les travaux et aménagements de nature à réduire les risques,
16. les travaux de terrassements liés à l'activité d'extraction (gravières, carrières....) à condition de ne pas aggraver l'aléa,
17. la construction et l'aménagement d'accès de sécurité extérieur en limitant l'encombrement par rapport à l'écoulement des eaux,
18. toute réalisation liée à des aménagements hydrauliques sous réserve de la production d'une étude préalable vérifiant que ces travaux n'entraîneront pas une augmentation des risques liés aux inondations et n'affecteront pas le champ d'expansion des crues,
19. Les clôtures.
20. Les démolitions n'aggravant pas l'aléa

PRESCRIPTIONS CONCERNANT LES PROJETS AUTORISES

Rappel :

- dépôts de matières polluantes et/ou flottantes et de remblais interdits,
 - sous-sols interdits.

Définition de la hauteur de référence : 0,5 m au dessus du terrain naturel

III.1.1. Bâti existant

- Les planchers utilisables devront être situés au-dessus de la cote de référence, sauf impossibilité fonctionnelle dûment justifiée,
- pas de nouvelle ouverture en dessous de la hauteur de référence mais possibilité entre le niveau du terrain naturel et la hauteur de référence d'un cuvelage étanche ou vide sanitaire, dérogation pour les ouvertures des bâtiments à usage professionnel (commerces, ateliers, bureaux...) ou pour les accès des personnes à mobilité réduite par étanchéification des ouvertures jusqu'à la hauteur de référence définie et étanchéification des murs sous la hauteur de référence,
- toutes les structures ou matériaux putrescibles ou sensibles à la corrosion (menuiseries, portes, fenêtres, revêtements de sols et de murs, protections phoniques et thermiques...) situés en dessous de la hauteur de référence doivent être traités avec des produits hydrofuges ou anti-corrosifs et régulièrement entretenus. En cas de réfection ou remplacement, ils doivent être réalisés avec des matériaux soit insensibles à l'eau, soit

convenablement traités,

- la disposition des matériels coûteux et le stockage des produits sensibles à l'humidité (équipements électroniques, micromécaniques et appareils électroménagers vulnérables à l'eau et difficilement déplaçables, les chaudières...) seront réalisés au dessus de la hauteur de référence ou dans une enceinte étanche, fermée, lestée ou arrimée résistant aux effets de la crue jusqu'à la hauteur de la hauteur de référence,

- le tableau de distribution électrique et les réseaux intérieurs sensibles (téléphone, électricité, etc...) doivent être protégés (étanchéité,...) et dotés d'un dispositif de mise hors service automatique dans tout le niveau inondable, sans couper l'électricité dans les niveaux supérieurs ou établis entièrement au-dessus de la hauteur de référence ou dans un boîtier ou une enceinte étanche jusqu'au niveau de la hauteur de référence,

- en dessous de la hauteur de référence, le bâti ne doit faire l'objet d'aucune occupation permanente ou de stockage de matières polluantes et/ou flottantes sauf si cuvelage étanche jusqu'à la hauteur de la hauteur de référence,

- les accès nouveaux doivent être reportés sur les façades non exposées et être situés au-dessus de la cote de référence sauf impossibilité fonctionnelle,

- les citernes de toute nature ou cuves à mazout, à gaz..., devront être lestées ou fixées, résister à la pression hydrostatique et leurs orifices non étanches et branchements sensibles être situés au dessus de la hauteur de référence. Les citernes à hydrocarbure ou équivalent devront être protégées contre les éventuels transports solides (protection spécifique ou implantation dans l'ombre hydraulique).

III.1.2 Bâti futur

- le RESI, tel que défini à l'article 3 du paragraphe I.2., devra être :

- inférieur ou égal à 0,30 pour les constructions individuelles et leurs annexes,

- inférieur à 0,50 :

- pour les permis groupés R 421-7-1,

- pour les lotissements (globalement pour infrastructures et bâtiments),

- pour les opérations d'aménagement d'ensemble nouvelles (globalement pour infrastructures et bâtiments),

- pour les bâtiments d'activités agricoles, artisanales, industrielles ou commerciales,

- pour les zones d'activités ou d'aménagement existantes (globalement pour infrastructures et bâtiments),

- pour les lotissements et les opérations d'aménagement d'ensemble nouvelles, c'est le règlement du lotissement ou de la zone qui fixe, par lot, la surface occupée par le remblaiement et la construction,

- en cas de reconstruction d'un bâtiment ou de changement d'affectation, le RESI pourra être dépassé à concurrence du RESI de la construction existante à la date d'opposabilité du présent plan; les autres prescriptions ci-dessous sont toutefois applicables,

- pour les opérations soumises à une procédure d'autorisation (ou de déclaration), au titre de la Loi sur l'eau, des prescriptions complémentaires plus restrictives ou des

mesures compensatoires, pourront être fixées,

- les constructions nouvelles devront présenter leur plus petite dimension à la direction de l'écoulement principal,
- les accès devront être reportés sur les façades abritées,
- pas d'ouvertures en dessous de la hauteur de référence mais possibilité entre le niveau du terrain naturel et la hauteur de référence d'un cuvelage étanche ou vide sanitaire. Dérogation pour les ouvertures des bâtiments à usage professionnel (commerces, ateliers, bureaux...) ou pour les accès des personnes à mobilité réduite par étanchéification des ouvertures jusqu'à la hauteur de référence définie et étanchéification des murs sous la hauteur de référence,
- les planchers des surfaces utilisables devront être situés au-dessus de la hauteur de référence,
- le niveau de fondation sera porté à une profondeur minimale de $P = - 1\text{m}$ par rapport au terrain naturel,
- les constructeurs doivent prendre toutes mesures nécessaires pour que les bâtiments et constructions résistent aux pressions hydrostatiques développées sur les façades exposées où les redans de façades sont à éviter sur toute la hauteur du rez-de-chaussée,
- toutes les structures ou matériaux putrescibles ou sensibles à la corrosion (menuiseries, portes, fenêtres, revêtements de sols et de murs, protections phoniques et thermiques...) situés en dessous de la hauteur de référence doivent être traités avec des produits hydrofuges ou anti-corrosifs et régulièrement entretenus. En cas de réfection ou remplacement, ils doivent être réalisés avec des matériaux soit insensibles à l'eau, soit convenablement traités. Les structures bois en dessous de la hauteur de référence sont interdites,
- les locaux dont les planchers destinés à recevoir des matériels coûteux ou à stocker des produits sensibles à l'humidité (équipements électroniques, micromécaniques et appareils électroménagers vulnérables à l'eau et difficilement déplaçables, les chaudières...) seront installés au dessus de la hauteur de référence ou dans une enceinte étanche, fermée, lestée ou arrimée résistant aux effets de la crue jusqu'à la hauteur de la hauteur de référence,
- le tableau de distribution électrique et les réseaux intérieurs sensibles (téléphone, électricité, etc...) doivent être protégés (étanchéité,...) et dotés d'un dispositif de mise hors service automatique dans tout le niveau inondable, sans couper l'électricité dans les niveaux supérieurs ou établis entièrement au-dessus de la hauteur de référence ou dans un boîtier ou une enceinte étanche jusqu'au niveau de la hauteur de référence,
- les réseaux d'assainissement et d'alimentation en eau potable doivent être étanches et pouvoir résister à des affouillements, des tassements ou des érosions localisés (flexibilité des conduites). Déterminer le type d'assainissement le plus adapté à la prise en compte du phénomène prévisible,
- en dessous de la hauteur de référence, le bâti ne doit faire l'objet d'aucune occupation permanente ou de stockage de matières polluantes et/ou flottantes sauf si cuvelage étanche jusqu' à la hauteur de la hauteur de référence,

- les citernes de toute nature ou cuves à mazout, à gaz..., devront être lestées ou fixées, résister à la pression hydrostatique et leurs orifices non étanches et branchements sensibles situés au-dessus de la hauteur de référence. Les citernes à hydrocarbure ou équivalent devront être protégées contre les éventuels transports solides (protection spécifique ou implantation dans l'ombre hydraulique).

III.1.3. Autres Prescriptions applicables

- perméabilité à au moins 80% des clôtures s'opposant à l'écoulement des eaux et suppression des obstacles au retour des eaux de débordement vers le cours d'eau,
- entretien et protection de la ripisylve des berges des cours d'eau,
- maintien en état de propreté du lit des cours d'eau,
- entretien des digues et surveillance de l'état du lit,
- entretien des ouvrages hydrauliques (ouvrages de protection de berges, ouvrages de prise d'eau...),
- les piscines devront être matérialisées par des balises visibles pendant l'inondation,
- entretien régulier des fossés et des réseaux d'évacuation des eaux pluviales,

CHAPITRE 2. ZONE BT2

Désignation de la zone à risque			
<i>N°</i>	<i>Localisation</i>	<i>Type de phénomène naturel</i>	<i>Niveau d'aléa</i>
BT2	2-8b	Crue torrentielle	Moyen

Sont autorisables à condition de ne pas aggraver l'aléa :

1. la construction de bâtiments nouveaux (individuels/collectifs) à usage d'habitation,
2. la construction d'ERP à l'exception des établissements dits « sensibles » (enseignement, soins, santé, secours, gendarmerie, pompiers, centre de commandement) et à l'exception des aires pour gens du voyage,
3. les constructions et installations directement liées à l'activité artisanale, commerciale, libérale, touristique, (gîtes, commerces...) à l'exception des terrains de camping et PRL,
4. les constructions et installations directement liées à l'activité économique, ainsi que celles des services publics « non sensibles ».
5. les constructions et installations directement liées à l'activité forestière et agricole,
6. les changements de destination des constructions existantes (ex : habitation transformée en atelier,...) à l'exception des transformations en bâtiments dits « sensibles » (enseignement, soins, santé, secours, gendarmerie, pompiers, centre de commandement),
7. la construction d'annexes d'habitation (ex : garage, abri de jardin, piscine...),
8. les extensions sans sous sols de bâtiments existants quels qu'ils soient, à l'exception des bâtiments dits « sensibles » (enseignement, soins, santé, secours, gendarmerie, pompiers, centre de commandement) lorsqu'ils augmentent les capacités d'accueil,
9. les extensions des terrains de camping et d'aires pour gens du voyage uniquement s'il y a réduction de la vulnérabilité (pas d'augmentation du nombre d'emplacements, déplacement d'emplacements vers des zones de moindre aléa),
10. les équipements de loisirs et les locaux techniques et sanitaires complétant des activités existantes (terrain de sport, vestiaires, tribunes...),
11. l'implantation de cuves ou de silos à grains à condition qu'ils soient solidement fondés et scellés,
12. les travaux d'entretien et de gestion courants des constructions et installations existantes, notamment les aménagements internes, les traitements de façades, la réfection des toitures,
13. les travaux publics ou privés d'entretien, de création et de mise en place des infrastructures et réseaux de toute sorte à condition de ne pas créer d'impact sur les parcelles voisines,

14. les constructions et installations nécessaires à l'exploitation des captages d'eau potable ou des réseaux divers (électricité, gaz, eau, téléphone) ou la mise en valeur des ressources naturelles (dont les parcs éoliens et parcs photo-voltaïques),
15. les travaux et aménagements de nature à réduire les risques,
16. les travaux de terrassement liés à l'activité d'extraction (gravières, carrières....) à condition de ne pas aggraver l'aléa,
17. la construction et l'aménagement d'accès de sécurité extérieur en limitant l'encombrement par rapport à l'écoulement des eaux,
18. toute réalisation liée à des aménagements hydrauliques sous réserve de la production d'une étude préalable vérifiant que ces travaux n'entraîneront pas une augmentation des risques liés aux inondations et n'affecteront pas le champ d'expansion des crues.
19. Les clôtures.

20. Les démolitions n'aggravant pas l'aléa

PRESCRIPTIONS CONCERNANT LES PROJETS AUTORISES

Rappel :

- dépôts de matières polluantes et/ou flottantes et de remblais interdits,
- sous-sols interdits.

Définition de la hauteur de référence : 1,00 m au dessus du terrain naturel.

III.2.1. Bâti existant

- Les planchers des surfaces utilisables devront être situés au dessus de la cote de référence sauf impossibilité fonctionnelle dûment justifiée.
- pas de nouvelle ouverture en dessous de la hauteur de référence mais possibilité entre le niveau du terrain naturel et la hauteur de référence d'un cuvelage étanche ou d'un vide sanitaire, ou d'une dérogation pour les ouvertures des bâtiments à usage professionnel (commerces, ateliers, bureaux...) ou pour les accès des personnes à mobilité réduite par étanchéification des ouvertures jusqu'à la hauteur de référence définie et étanchéification des murs sous la hauteur de référence,
- toutes les structures ou matériaux putrescibles ou sensibles à la corrosion (menuiseries, portes, fenêtres, revêtements de sols et de murs, protections phoniques et thermiques...) situés en dessous de la hauteur de référence doivent être traités avec des produits hydrofuges ou anti-corrosifs et régulièrement entretenus. En cas de réfection ou de remplacement, ils doivent être réalisés avec des matériaux soit insensibles à l'eau, soit convenablement traités,
- la disposition des matériels coûteux et le stockage des produits sensibles à l'humidité

(équipements électroniques, micromécaniques et appareils électroménagers vulnérables à l'eau et difficilement déplaçables, les chaudières...) seront réalisés au dessus de la hauteur de référence ou dans une enceinte étanche, fermée, lestée ou arrimée résistant aux effets de la crue jusqu'à la hauteur de référence,

- le tableau de distribution électrique et les réseaux intérieurs sensibles (téléphone, électricité, etc...) doivent être protégés (étanchéité,...) et dotés d'un dispositif de mise hors service automatique dans tout le niveau inondable, sans couper l'électricité dans les niveaux supérieurs ou établis entièrement au-dessus de la hauteur de référence ou dans un boîtier ou une enceinte étanche jusqu'au niveau de la hauteur de référence,

- en dessous de la hauteur de référence, le bâti ne doit faire l'objet d'aucune occupation permanente ou de stockage de matières polluantes et/ou flottantes sauf si cuvelage étanche jusqu' à la hauteur de référence,

- les accès nouveaux doivent être reportés sur les façades non exposées et être situés au dessus de la cote de référence sauf impossibilité fonctionnelle dûment justifiée.

- les citernes de toute nature ou cuves à mazout, à gaz..., devront êtres lestées ou fixées, résister à la pression hydrostatique et leurs orifices non étanches et branchements sensibles être situés au dessus de la hauteur de référence. Les citernes à hydrocarbure ou équivalent devront être protégées contre les éventuels transports solides (protection spécifique ou implantation dans l'ombre hydraulique).

III.2.2.Bâti futur

- le RESI, tel que défini à l'article 4 du paragraphe I.2., devra être :

- inférieur ou égal à 0,30 pour les constructions individuelles et leurs annexes,

- inférieur à 0,30

- pour les permis groupés R 421-7-1,

- pour les lotissements (globalement pour infrastructures et bâtiments),

- pour les opérations d'aménagement d'ensemble (globalement pour infrastructures et bâtiments),

- pour les bâtiments d'activités agricoles, artisanales, industrielles ou commerciales,

- pour les zones d'activités ou d'aménagement existantes (globalement pour infrastructures et bâtiments),

- pour les lotissements et les opérations d'aménagement d'ensemble, c'est le règlement du lotissement ou de la zone qui fixe, par lot, la surface occupée par le remblaiement et la construction,

- en cas de reconstruction d'un bâtiment ou de changement d'affectation, le RESI pourra être dépassé à concurrence du RESI de la construction existante à la date d'opposabilité du présent plan ; les autres prescriptions ci-dessous sont toutefois applicables,

- pour les opérations soumises à une procédure d'autorisation (ou de déclaration), au titre de la Loi sur l'eau, des prescriptions complémentaires plus restrictives ou des mesures compensatoires, pourront être fixées,

- les constructions nouvelles devront présenter leur plus petite dimension à la direction de

l'écoulement principal,

- les accès doivent être reportés sur les façades non exposées,
- pas d'ouvertures en dessous de la hauteur de référence mais possibilité entre le niveau du terrain naturel et la hauteur de référence d'un cuvelage étanche ou d'un vide sanitaire, ou d'une dérogation pour les ouvertures des bâtiments à usage professionnel (commerces, ateliers, bureaux...) ou pour les accès des personnes à mobilité réduite par étanchéification des ouvertures jusqu'à la hauteur de référence définie et étanchéification des murs sous la hauteur de référence,
- les planchers des surfaces utilisables devront être situés au-dessus de la hauteur de référence,
- le niveau de fondation sera porté à une profondeur minimale de $P = - 1\text{m}$ par rapport au terrain naturel,
- les constructeurs doivent prendre toutes mesures nécessaires pour que les bâtiments et constructions résistent aux pressions hydrostatiques développées sur les façades exposées où les redans de façades sont à éviter sur toute la hauteur du rez-de-chaussée,
- toutes les structures ou matériaux putrescibles ou sensibles à la corrosion (menuiseries, portes, fenêtres, revêtements de sols et de murs, protections phoniques et thermiques...) situés en dessous de la hauteur de référence doivent être traités avec des produits hydrofuges ou anti-corrosifs et régulièrement entretenus. En cas de réfection ou de remplacement, ils doivent être réalisés avec des matériaux soit insensibles à l'eau, soit convenablement traités. Les structures bois en dessous de la hauteur de référence sont interdites,
- les locaux dont les planchers sont destinés à recevoir des matériels coûteux ou à stocker des produits sensibles à l'humidité (équipements électroniques, micromécaniques et appareils électroménagers vulnérables à l'eau et difficilement déplaçables, les chaudières...) seront installés au dessus de la hauteur de référence ou dans une enceinte étanche, fermée, lestée ou arrimée résistant aux effets de la crue jusqu'à la hauteur de référence,
- le tableau de distribution électrique et les réseaux intérieurs sensibles (téléphone, électricité, etc...) doivent être protégés (étanchéité,...) et dotés d'un dispositif de mise hors service automatique dans tout le niveau inondable, sans couper l'électricité dans les niveaux supérieurs, ou établis entièrement au-dessus de la hauteur de référence ou dans un boîtier ou une enceinte étanche jusqu'au niveau de la hauteur de référence,
- les réseaux d'assainissement et d'alimentation en eau potable doivent être étanches et pouvoir résister à des affouillements, des tassements ou des érosions localisés (flexibilité des conduites). Déterminer le type d'assainissement le plus adapté à la prise en compte du phénomène prévisible,
- en dessous de la hauteur de référence, le bâti ne doit faire l'objet d'aucune occupation permanente ou de stockage de matières polluantes et/ou flottantes sauf si cuvelage étanche jusqu'à la hauteur de référence,
- les citernes de toute nature ou cuves à mazout, à gaz..., devront être lestées ou fixées, résister à la pression hydrostatique et leurs orifices non étanches et branchements sensibles situés au-dessus de la hauteur de référence. Les citernes à hydrocarbure ou équivalent

devront être protégées contre les éventuels transports solides (protection spécifique ou implantation dans l'ombre hydraulique).

III.2.3. Autres Prescriptions applicables

- perméabilité à au moins 80% des clôtures s'opposant à l'écoulement des eaux et suppression des obstacles au retour des eaux de débordement vers le cours d'eau,
- entretien et protection de la ripisylve des berges des cours d'eau,
- maintien en état de propreté du lit du cours des cours d'eau,
- entretien des digues et surveillance de l'état du lit,
- entretien des ouvrages hydrauliques (ouvrages de protection de berges, ouvrages de prise d'eau...),
- les piscines devront être matérialisées par des balises visibles pendant l'inondation.
- entretien régulier des fossés et des réseaux d'évacuation des eaux pluviales,

CHAPITRE 3. ZONE BG1

Désignation de la zone à risque			
<i>N°</i>	<i>Localisation</i>	<i>Type de phénomène naturel</i>	<i>Niveau d'aléa</i>
BG1	14	Glissement de terrain	Faible

Sont autorisables à condition de ne pas aggraver l'aléa :

1. la construction de bâtiments nouveaux (individuelle/collective) à usage d'habitation,
2. la construction d'ERP y compris les bâtiments dits « sensibles » : (soin, santé, enseignement, centres de commandement...) et les aires pour les gens du voyage,
3. les constructions et installations directement liées à l'activité artisanale, commerciale, libérale, touristique, (gîtes, commerces...) y compris les terrains de camping et les parcs résidentiels de loisir,
4. les constructions et installations directement liées à l'activité économique, ainsi que celles des services publics,
5. les constructions et installations directement liées à l'activité forestière et agricole,
6. les changements de destination des constructions existantes (ex : habitation transformée en atelier,...),
7. la construction d'annexes d'habitation (ex : garage, abri de jardin, piscine...),
8. les extensions de bâtiments existants quels qu'ils soient,
9. les équipements de loisirs et les locaux techniques et sanitaires complétant des activités existantes (terrain de sport, vestiaires, tribune...),
10. l'implantation de cuves ou de silos à grains à condition qu'ils soient solidement fondés et scellés,
11. les travaux d'entretien et de gestion courants des constructions et installations existantes, notamment les aménagements internes, les traitements de façades, la réfection des toitures,
12. les travaux publics ou privés d'entretien, de création et de mise en place des infrastructures et réseaux de toute sorte à condition de ne pas créer un impact sur les parcelles voisines,
13. les constructions et installations nécessaires à l'exploitation des captages d'eau potable ou des réseaux divers (électricité, gaz, eau, téléphone) ou la mise en valeur des ressources naturelles sont autorisées (dont les parcs éoliens et parcs photo-voltaïques),
14. les travaux et aménagements de nature à réduire les risques,

15. les clôtures,
16. les travaux de terrassements liés à l'activité d'extraction (gravières, carrières....).
17. Les démolitions n'aggravant pas l'aléa

PRESCRIPTIONS CONCERNANT LES PROJETS AUTORISES

Rappel :

- dépôts de matières et de remblais interdits,
- adaptation de la construction à la pente.

III.3.1. Bâti existant

- compensation des terrassements en déblai par des ouvrages de soutènement calculés pour reprendre la poussée des terres,
- mise en place de dispositifs de drainage des eaux souterraines et de collecte des eaux de ruissellement avec rejet vers un exutoire naturel ou aménagé.

III.3.2. Bâti futur

- niveau de fondation porté à la profondeur définie par l'étude géotechnique (pour les projets inférieurs ou égaux à 20m² d'emprise au sol : porté à -1m par rapport au TN),
- disposer les constructions sur des fondations pouvant résister au cisaillement et/ou au tassement du sol (caractéristiques du site à prendre en compte) et établies en déblais,
- rigidification de la structure des constructions,
- les façades amont des constructions doivent être situées à une distance du front de déblais égale à 2 fois la hauteur de ce dernier, ou compensation des terrassements en déblais par des ouvrages de soutènement calculés pour reprendre la poussée des terres, munis d'un dispositif efficace de drainage des eaux (couche drainante et drain filtrant coté terre, barbacanes, cuvette en pied de talus ou autres systèmes équivalents avec collecte et rejet vers un collecteur ou un émissaire naturel),
- drainage de ceinture des constructions porté sous le niveau de fondation, avec collecte des eaux de drainage et pluviales de toiture ainsi que de plates-formes avec rejet vers un collecteur ou vers un émissaire naturel ou aménagé,
- conception soignée des réseaux hydrauliques enterrés. Les réseaux d'assainissement et d'alimentation en eau potable doivent être étanches et pouvoir résister aux déformations du sol (flexibilité des conduites). Bien déterminer les exutoires afin d'éviter toute modification des écoulements naturels, les risques de rupture des canalisations dont les fuites pourraient provoquer l'activation d'un mouvement de terrain. Une étude d'assainissement prenant en compte le problème de la stabilité des terrains déterminera le système d'assainissement le plus adapté,
- compensation des terrassements en déblai par des ouvrages de soutènement calculés pour

reprendre la poussée des terres munis d'un dispositif efficace de drainage des eaux (couches drainantes et drain filtrant côté terre, barbacanes, cuvette en pied de talus ou autres systèmes équivalents avec collecte et rejet vers un collecteur ou émissaire naturel).

- maîtrise des écoulements naturels et artificiels.

III.3.3. Autres prescriptions

- Pour les projets supérieurs à 20 m² d'emprise au sol, obligation de réaliser une étude géotechnique de type G12 prenant en compte l'aléa considéré avec adaptation du projet en conséquence (fondations, soutènement, drainage, réseaux, etc.),

L'étude géotechnique devra vérifier la nature du risque mouvements de terrain et le quantifier. Les résultats de l'étude seront clairement résumés dans un dossier technique, présentant entre autres les auteurs, les conditions d'intervention, les dispositions constructives ainsi que les mesures compensatoires éventuelles à adopter (gestion des eaux...).

- La commande de l'étude auprès d'une société spécialisée et la communication des résultats au constructeur est sous la responsabilité du maître d'ouvrage. Les conclusions de l'étude demeurent de la responsabilité de la société spécialisée qui engage la responsabilité du maître d'ouvrage. Le respect des préconisations indiquées dans l'étude sont de la responsabilité du maître d'ouvrage.

- adaptation des réseaux enterrés aux déformations du sol,

- vérifier l'étanchéité des réseaux d'évacuation et d'arrivée d'eau (assainissement, alimentation en eau, purge des piscines...),

- création, entretien et protection des boisements,

- entretien du lit des émissaires naturels,

- entretien des ouvrages de protection,

- entretien et vérification périodique du bon fonctionnement du système de collecte et de drainage des eaux de surface avec curage si nécessaire afin d'éviter la divagation par obstruction.

III.2.4. Recommandations

- éviter les constructions en plusieurs volumes, il convient de rechercher la simplicité des formes et de la structure,

- pour les projets inférieurs ou égaux à 20 m² d'emprise au sol, réalisation d'une étude géotechnique de type G12 selon la norme 94-500 avant tous travaux de terrassement ou de construction,

- les constructions et/ou travaux (imperméabilisation du sol et rejet des eaux collectées) ne doivent pas induire une augmentation de risque sur les propriétés voisines notamment sur celles situées à l'aval.

CHAPITRE 4. ZONE BP

Désignation de la zone à risque			
<i>N°</i>	<i>Localisation</i>	<i>Type de phénomène naturel</i>	<i>Niveau d'aléa</i>
BP	12	Chute de pierres et de blocs	Faible

Sont autorisables à condition de ne pas aggraver l'aléa :

1. la construction de bâtiments nouveaux (individuelle/collective) à usage d'habitation,
2. la construction d'ERP dit « de plein air », d'établissements sensibles (enfance, éducation, soins, santé...) sous réserve de ne pouvoir les implanter ailleurs,
3. la construction des autres ERP à l'exception des aires pour gens du voyage,
4. les constructions et installations directement liées à l'activité artisanale, commerciale, libérale, touristique, (gîtes, commerces...) à l'exception des terrains de camping et des PRL,
5. les constructions et installations directement liées à l'activité économique, ainsi que celles des services publics y compris gendarmeries, pompiers, centre de commandement.....,
6. les constructions et installations directement liées à l'activité forestière et agricole,
7. les changements de destination des constructions existantes (ex : habitation transformée en atelier,...). Transformations en établissements sensibles (enfance, éducation, soins, santé...) autorisables sous réserve de ne pouvoir les implanter ailleurs,
8. la construction d'annexes d'habitation (ex : garage, abri de jardin, piscine...),
9. les extensions de bâtiments existants quels qu'ils soient,
10. les extensions des terrains de camping et d'aires pour gens du voyage uniquement s'il y a réduction de la vulnérabilité (pas d'augmentation du nombre d'emplacements, déplacement d'emplacements vers des zones de moindre aléa),
11. les équipements de loisirs et les locaux techniques et sanitaires complétant des activités existantes (terrain de sport, vestiaires, tribune...),
12. l'implantation de cuves ou de silos à grains,
13. les travaux d'entretien et de gestion courants des constructions et installations existantes, notamment les aménagements internes, les traitements de façades, la réfection des toitures,
14. les travaux publics ou privés d'entretien, de création et de mise en place des infrastructures et réseaux de toute sorte à condition de ne pas créer un impact sur les parcelles voisines,

15. les constructions et installations nécessaires à l'exploitation des captages d'eau potable ou des réseaux divers (électricité, gaz, eau, téléphone) ou la mise en valeur des ressources naturelles sont autorisées (dont les parcs éoliens et parcs photo-voltaïques),
16. les travaux et aménagements de nature à réduire les risques,
17. les travaux de terrassements liés à l'activité d'extraction (gravières, carrières....),
18. les clôtures.
19. Les démolitions n'aggravant pas l'aléa

PRESCRIPTIONS CONCERNANT LES PROJETS AUTORISES

III. 4.1. Bâti existant

- réalisation d'une étude afin de préciser les caractéristiques des dispositifs de protection adaptés. Quelque soit la solution technique choisie, l'étude précisera les éventuelles prescriptions applicables au projet pour assurer sa pérennité et les effets du projet et des aménagements annexes sur son environnement. Les conditions de surveillance et d'entretien des dispositifs de protection seront précisées.

III.4.2. Bâti futur

- adaptation de la construction à l'impact des blocs avec notamment :
- protection ou renforcement des façades et/ou toitures exposées (y compris ouvertures) après étude spécifique,
- l'étude précisera les éventuelles prescriptions applicables au projet pour assurer sa pérennité et les effets du projet et des aménagements annexes sur son environnement. Les conditions de surveillance et d'entretien des dispositifs de protection seront précisées.
- accès et ouvertures principales implantés sur les façades non exposées. En cas d'impossibilité fonctionnelle : obligation de protection et de renforcement après étude spécifique.

III.4.3. Autres prescriptions

- Avant tous travaux de terrassement ou de construction d'ouvrage supérieurs à 20m2 obligation de réaliser une étude géotechnique de type G12 prenant en compte l'aléa considéré avec adaptation du projet en conséquence :
 - L'étude géotechnique devra vérifier la nature du risque mouvements de terrain et le quantifier. Les résultats de l'étude seront clairement résumés dans un dossier technique, présentant entre autres les auteurs, les conditions d'intervention, les dispositions constructives ainsi que les mesures compensatoires éventuelles à adopter (gestion des eaux...).

- La commande de l'étude auprès d'une société spécialisée et la

communication des résultats au constructeur est sous la responsabilité du maître d'ouvrage. Les conclusions de l'étude demeurent de la responsabilité de la société spécialisée qui engage la responsabilité du maître d'ouvrage. Le respect des préconisations indiquées dans l'étude sont de la responsabilité du maître d'ouvrage.

- L'étude géotechnique indiquera les possibilités de traitement de la zone d'émission des matériaux éboulés, les possibilités de protection de la zone soumise au risque de réception des matériaux (zone de propagation) ou d'adaptation de la construction à l'impact des blocs.
 - Dans le cas d'une construction ou de travaux d'aménagement de bâtiment existant, il est de plus nécessaire d'engager dans ces zones une étude structurelle portant sur la sécurité du bâtiment vis à vis de la propagation des matériaux rocheux . Cette étude précisera les possibilités d'adaptation de la construction à l'impact des blocs (protection ou renforcement des façades et des toitures exposées, privilégier les ouvertures sur les façades non exposées
 - Dans les zones soumises aux risques de recul en crête de talus rocheux, l'étude géotechnique portera sur l'impact du projet sur la stabilité de la paroi rocheuse et la pérennité du projet à long terme vis-à-vis du recul potentiel de la crête.
 - Cette étude pourra si nécessaire être complétée par une étude trajectographique des chutes de blocs,
- e- entretien des ouvrages de protection.

III.4.4. Recommandations

- privilégier les regroupements de bâtiments se protégeant mutuellement et protégeant les zones de circulation ou de stationnements,
- intégration dans la mesure du possible des locaux techniques du côté des façades exposées,
- protection assurant la sécurité des personnes par rapport à l'aléa considéré.

TITRE IV. REGLEMENTATION DES ZONES BLANCHES

CHAPITRE 1. OCCUPATION ET UTILISATION DU SOL INTERDITES

Aucune au titre du PPR à l'**exception des implantation de projet en zone non directement exposée qui présentent pour leurs utilisateurs un risque fort du fait d'un accès particulièrement vulnérable** (exemples : transformation de grange en habitation complètement isolée et inaccessible en cas de crue; création d'un habitat permanent possédant un accès régulièrement soumis à des chutes de pierres ou blocs importantes...).

De plus, les implantations de terrains de camping-caravanage situées dans une zone non directement exposée aux risques devront être examinés cas par cas pour les installations existantes ou à l'occasion des demandes d'autorisations d'ouverture (en fonction de leurs conditions d'accès plus particulièrement).

CHAPITRE 2. MESURES DE PREVENTION APPLICABLES

Rappel : la réalisation d'un projet routier et/ou d'urbanisme nécessite son adaptation au terrain et non l'inverse, en préalable le recours à une étude de sol diligentée par un bureau d'étude compétent est donc fortement conseillé.

Pour tous projets nouveaux dans les zones blanches situées en amont de zones bleues ou rouges de mouvements de terrain, la réalisation d'une étude d'assainissement est vivement recommandée.

TITRE V. MESURES DE PREVENTION, DE PROTECTION ET DE SAUVEGARDE

CHAPITRE 1. MESURES DE PREVENTION

V.1.1. Information des citoyens

Le décret 90-918 du 11 octobre 1990, modifié par le décret 2004-554 du 9 juin 2004, précise les modalités obligatoires d'information que le public est en droit d'attendre, dans le domaine des risques majeurs, en application de l'article L 125-2 du code de l'environnement.

- le DDRM : le dossier départemental des risques majeurs, visé à l'article 3 du décret, a été élaboré par le Préfet de l'Ariège en 1995 et mis à jour en 2010.

Il a été adressé à toutes les communes qui sont tenues de le faire connaître et de le mettre à disposition du public. Il en sera de même de toutes les révisions éventuelles.

- le DICRIM : les informations transmises par le Préfet doivent être reprises dans le document d'information communal sur les risques majeurs que le maire est chargé de mettre en œuvre dans un délai de 2 ans suivant l'approbation du présent PPR. Il doit informer le public de l'existence de ce document par avis affiché à la mairie.

L'article L125-2 du code de l'environnement, issu de la loi 2003-699 du 30 juillet 2003, fait obligation aux maires des communes, sur le territoire desquelles a été prescrit ou approuvé un PPR, d'informer la population au moins une fois tous les 2 ans, par tous moyens appropriés, sur les caractéristiques du ou des risques naturels connus dans la commune, les mesures de prévention et de sauvegarde possibles, les dispositions du plan, les modalités d'alerte, l'organisation des secours, les mesures prises par la commune pour gérer le risque, ainsi que sur les garanties prévues à l'article 125-1 du code des assurances.

V.1.2. Information des acquéreurs et locataires

Le décret 2005-134 du 15 février 2005 qui précise l'article L 125-5 du code de l'environnement fait obligation au Préfet de fournir aux maires des communes sur le territoire desquelles a été prescrit ou approuvé un PPR, la connaissance en matière de risques naturels et technologiques, afin que ceux-ci puissent tenir ces informations à disposition des vendeurs et bailleurs de biens immobiliers.

V.1.3. Actions visant à améliorer la connaissance du risque et en conserver la mémoire

Le décret 2005-233 du 14 mars 2005 stipule que des repères de crues doivent être installés par les maires, notamment dans les espaces et édifices publics.

Le recensement des repères existants sera effectué dans chaque commune dans un délai de 5 ans suivant l'approbation du présent PPR.

A l'issue de nouvelles inondations, le maire doit mettre en place les repères de crues conformément au décret susvisé et procédera à l'information prévue à l'arrêté du 14 mars 2005. Ces informations doivent être retranscrites dans le DICRIM.

V.1.4. Etudes, suivi, contrôles

Les collectivités devront obligatoirement mener avec les gestionnaires et les services concernés, dans un délai de 5 ans suivant l'approbation du PPR, une réflexion concernant :

- les voies de circulation et itinéraires permettant les déplacements des véhicules et engins d'intervention d'urgence et de secours, l'accessibilité aux différents centres névralgiques (centres téléphoniques, de secours, de soins, hôpital, ateliers municipaux, centre d'exploitation de la route...),
- la protection des réseaux d'électricité, de gaz, de communication et les conditions de remise en service au plus tôt,
- le fonctionnement minimum admissible des autres services publics (cantines scolaires ou autres, livraison de repas à domicile, assistance aux victimes ou personnes handicapées ou isolées...),
- la protection des espaces ou sites à risques particuliers susceptibles de provoquer des pollutions ou des embâcles (aires de stationnement public, ateliers communaux, déchetteries, aires de stockage de matériaux...),

en regard des effets de la crue de référence.

Tous ces aspects devront être traités dans le PCS (cf. chapitre 3 ci-après).

- **suivi régulier, périodique**, au minimum annuel et après chaque événement important :
 - des équipements de protection (en particulier ceux relevant d'une maîtrise d'ouvrage communale), notamment :
 - les digues de protection contre les érosions de berges et les inondations de l'Ariège et des ruisseaux du Lagal, de Caychax et de la Gargante.
 - dans les secteurs concernés par des glissements de terrain, connus ou potentiels, du bon état des réseaux – eau potable, eaux usées, eaux pluviales – (étanchéité en particulier. Au cas où aurait été autorisée l'infiltration dans le sous-sol des eaux pluviales et/ou des eaux usées, contrôle de la réalisation puis du bon fonctionnement du dispositif de répartition des effluents),
 - des torrents et ruisseaux, ainsi que de fossés et de drainage.

V.1.5. Gestion des eaux

La plupart des aménagements, s'ils ne sont pas conçus et réalisés avec les précautions nécessaires, sont susceptibles d'entraîner des perturbations marquées dans le régime des écoulements, qu'ils soient superficiels ou souterrains, et donc de créer ou d'aggraver les risques pour l'aval. Le but est donc de faire en sorte que, quels que soient les aménagements, autorisés ou non, les modifications apportées aux écoulements tant de surface que souterrains soient supportables pour les activités, urbanisations, équipements, etc....existants non seulement sur la commune, mais encore sur les communes voisines, et ce pour le long terme.

Les actions suivantes sont préconisées à la commune dans le cadre de l'établissement de son zonage d'assainissement :

- délimitation des zones relevant de **l'assainissement non collectif** avec prise en compte des études de filières, de la possibilité ou non d'infiltrer les effluents, sans provoquer de glissements, dans les secteurs définis comme potentiellement sensibles,
- élaboration d'un volet spécifique à **l'assainissement pluvial** et au **ruissellement de surface urbain**, avec prise en compte :
 - en cas de recours à l'infiltration, de l'impact de celle-ci sur la stabilité des sols, notamment dans les secteurs définis comme potentiellement sensibles aux glissements de terrain,
 - en cas de rejet dans un émissaire superficiel, de l'impact sur les pointes et volumes de crues (inondations et transport solide par érosion),
 - des torrents et ruisseaux, ainsi que des réseaux de fossés et de drainage.

V.1.6. Comportement des sols en fonction de la teneur en eau

(Source : GUIDE DE PREVENTION "Sécheresse et Construction", Ministère de l'Environnement, Direction de la Prévention des Pollutions et des Risques, Délégation aux Risques Majeurs.)

Il convient d'attirer l'attention des porteurs de projet de construction et d'infrastructure sur la nécessité de leur adaptation aux sols. Le choix de la profondeur et du niveau d'ancrage ainsi que du mode de fondation doivent être réfléchis pour s'affranchir de désordres aux bâtis consécutifs aux comportements des sols.

Les études géotechniques en préalable à la réalisation du (des) projets(s) sont donc fortement recommandées. Elles permettent de déterminer la capacité de retrait du sol sous l'action de la sécheresse et par conséquent de définir le dimensionnement des ouvrages de prévention et les dispositions constructives.

Les dispositions constructives sur les bâtiments nouveaux porteront sur les fondations, la structure du bâtiment et l'éloignement des eaux de ruissellement et des eaux de toiture mais aussi de l'eau circulant dans le sol. Une étude géotechnique permet de déterminer la profondeur des fondations en tenant compte de la capacité de retrait du sol sous l'action de la sécheresse :

- les fondations seront continues et armées, coulées à pleine fouille et leur profondeur sera déterminée en fonction de la capacité de retrait des sols (de 1 à 2,5 m, bien que le voisinage de grands arbres peut se faire sentir à des profondeurs susceptibles d'atteindre 5 m). On

évitera les fondations à des profondeurs différentes. Une étude géotechnique prenant en compte la sensibilité du sol aux variations de la teneur en eau détermine la profondeur des fondations en fonction de la capacité de retrait des sols sous l'action de la sécheresse,

- les structures en élévation comporteront des chaînages horizontaux et verticaux,
- les ouvrages périphériques ont pour but d'éviter que le sol des fondations ne puisse être soumis à d'importantes et brutales variations de teneur en eau. On éloignera les eaux de ruissellement par des contrepentes, par des revêtements superficiels étanches. Les eaux de toiture seront collectées dans des ouvrages étanches et éloignés des constructions. Les eaux circulant dans le terrain seront, si nécessaire, collectées et évacuées par un système de drainage. Les ruptures de canalisations provoquées par les mouvements du sol peuvent générer de graves désordres dans les bâtiments. Elles seront aussi flexibles que possible et les joints seront réalisés avec des produits souples. On prendra soin de ne pas les bloquer dans le gros œuvre ou de leur faire longer les bâtiment,
- par ailleurs, les constructeurs doivent tenir compte de l'existence d'arbre et de l'incidence qu'ils peuvent avoir à l'occasion d'une sécheresse particulière ou de leur disparition ultérieure. Il est donc conseillé d'implanter la construction en dehors du domaine d'influence des arbres, d'examiner la possibilité d'abattre les arbres gênants le plus tôt possible avant la construction, de descendre les fondations à une profondeur où les racines n'induisent plus de variation de teneur en eau.

Les constructions existantes ne font l'objet d'aucune disposition particulière concernant les fondations et la structure. Cependant, il convient de vérifier le bon fonctionnement des drainages existants. La décision de mettre en place un nouveau réseau de drainage ne peut être prise qu'après avoir consulté un spécialiste qui évalue les désordres induits du fait de la modification de la teneur en eau des terrains drainés. Il est nécessaire de vérifier l'étanchéité des réseaux d'évacuation et d'arrivée d'eau, de mettre en place ou d'entretenir un dispositif de collecte et d'évacuation des eaux pluviales et d'entretenir la végétation (élagage, arrosage, abattage, création d'un écran antiracines...).

CHAPITRE 2. MESURES DE PROTECTION COLLECTIVES

Nota : Les mesures de protection individuelles sont traitées dans le corps du règlement, en fonction de la zone réglementaire, de la nature du risque.

Sont recommandées les mesures suivantes

- mesures et travaux prescrits dans les études visées en **V.1-4**,
- dans le cas d'urbanisation en pied de versant, pour assurer la pérennité des peuplements forestiers, les accès à la forêt devront être maintenus, voire améliorés, compte tenu de la vulnérabilité potentielle des habitations à une déstabilisation des terrains situés en amont, à une chute d'arbres ou à l'incendie.

Sont prescrites les mesures suivantes

- la réalisation d'une étude hydrologique et hydraulique sur le ruisseau de la Gargante afin de définir et dimensionner une protection collective du secteur urbanisé de Galax et Nappi et de la RN 20.

CHAPITRE 3. MESURES DE SAUVEGARDE

V.3.1. L'affichage des consignes de sécurité

L'affichage des consignes de sécurité figurant dans le DICRIM devra être réalisé dans un délai de un an suivant la publication du DICRIM, dans les bâtiments visés à l'article 6 du décret 90-918 du 11 octobre 1990, modifié par le décret 2004-554 du 9 juin 2004 et situés dans la zone.

Cet affichage concerne :

- les ERP recevant plus de 50 personnes,
- les bâtiments d'activités industrielles, commerciales agricoles ou de service dont l'occupation est supérieure à 50 personnes,
- les terrains de camping et de caravaning dont la capacité est supérieure à soit 50 campeurs sous tente, soit à 15 tentes ou caravanes à la fois,
- les locaux d'habitation de plus de 15 logements.

V.3.2. Le plan communal de sauvegarde PCS

La loi 2004-811 du 13 août 2004 de modernisation de la sécurité civile impose entre autres aux maires des communes dotées d'un PPR approuvé ou comprises dans le champ d'application d'un PPI, la réalisation d'un plan communal de sauvegarde (PCS) dans le délai de 2 ans.

V.3.3. Code d'alerte national et obligations d'information

En application de la loi 2004-811 du 13 août 2004 portant modernisation de la protection civile, le décret 2005-1269 du 12 octobre 2005 définit les mesures destinées à alerter et informer la population, en toutes circonstances, soit d'une menace d'une agression et détermine les obligations auxquelles sont assujettis les services de radio et de télévision.

Il impose aussi aux détenteurs de dispositifs d'alerte de s'assurer de leur bon fonctionnement, notamment par des inspections et essais périodiques.

TITRE VI. ANNEXES

TEXTES REGLEMENTAIRES FONDATEURS DES PPR

- ① Code de l'Environnement - Articles L.561 à L.563
- ② Décret n°95-1089 du 5 octobre 1995
- ③ Circulaire du 24 avril 1996

DOCUMENTS PPR DE LA COMMUNE

- ④ Arrêté préfectoral de prescription du 22 février 2007
- ⑤ Arrêté préfectoral d'approbation du 22 mai 2015
- ⑥ Carte de zonage règlementaire sur fond cadastral au 1/ 5000

Chapitre Ier

Mesures de sauvegarde des populations menacées par certains risques naturels majeurs

Article L561-1

(Loi n° 2002-276 du 27 février 2002 art. 159 V Jour nal Officiel du 28 février 2002). Sans préjudice des dispositions prévues au 5° de l'article L. 2212 -2 et à l'article L. 2212-4 du code général des collectivités territoriales, lorsqu'un risque prévisible de mouvements de terrain, ou d'affaissements de terrain dus à une cavité souterraine ou à une marnière, d'avalanches ou de crues torrentielles menace gravement des vies humaines, les biens exposés à ce risque peuvent être expropriés par l'Etat dans les conditions prévues par le code de l'expropriation pour cause d'utilité publique et sous réserve que les moyens de sauvegarde et de protection des populations s'avèrent plus coûteux que les indemnités d'expropriation.

Ces dispositions ne s'appliquent pas aux cavités souterraines d'origine naturelle ou humaine résultant de l'exploitation passée ou en cours d'une mine.

La procédure prévue par les articles L. 15-6 à L. 15-8 du code de l'expropriation pour cause d'utilité publique est applicable lorsque l'extrême urgence rend nécessaire l'exécution immédiate de mesures de sauvegarde.

Toutefois, pour la détermination du montant des indemnités qui doit permettre le remplacement des biens expropriés, il n'est pas tenu compte de l'existence du risque. Les indemnités perçues en application du quatrième alinéa de l'article L. 125-2 du code des assurances viennent en déduction des indemnités d'expropriation, lorsque les travaux de réparation liés au sinistre n'ont pas été réalisés et la valeur du bien a été estimée sans tenir compte des dommages subis.

Article L561-2

Sans préjudice des dispositions de l'article L. 13-14 du code de l'expropriation pour cause d'utilité publique, les acquisitions d'immeubles peuvent ne donner lieu à aucune indemnité ou qu'à une indemnité réduite si, en raison de l'époque à laquelle elles ont eu lieu, il apparaît qu'elles ont été faites dans le but d'obtenir une indemnité supérieure au prix d'achat.

Sont présumées faites dans ce but, sauf preuve contraire, les acquisitions postérieures à l'ouverture de l'enquête publique préalable à l'approbation d'un plan de prévention des risques naturels prévisibles rendant inconstructible la zone concernée ou, en l'absence d'un tel plan, postérieures à l'ouverture de l'enquête publique préalable à l'expropriation.

Article L561-3

(Loi n° 2002-276 du 27 février 2002 art. 159 VI Jour nal Officiel du 28 février 2002)

I. Le fonds de prévention des risques naturels majeurs est chargé de financer, dans la limite de ses ressources, les indemnités allouées en vertu des dispositions de l'article L. 561-1 ainsi que les dépenses liées à la limitation de l'accès et à la démolition éventuelle des biens exposés afin d'en empêcher toute occupation future. En outre, il finance, dans les mêmes limites, les dépenses de prévention liées aux évacuations temporaires et au relogement des personnes exposées.

Il peut également, sur décision préalable de l'Etat et selon des modalités et conditions fixées par décret en Conseil d'Etat, contribuer au financement des mesures de prévention intéressant des biens couverts par un contrat d'assurance mentionné au premier alinéa de l'article L. 125-1 du code des assurances. Les mesures de prévention susceptibles de faire l'objet de ce financement sont :

1° L'acquisition amiable par une commune, un groupement de communes ou l'Etat d'un bien exposé à un risque prévisible de mouvements de terrain ou d'affaissements de terrain dus à une cavité souterraine ou à une marnière, d'avalanches, de crues torrentielles ou à montée rapide, de submersion marine menaçant gravement des vies humaines ainsi que les mesures nécessaires

pour en limiter l'accès et en empêcher toute occupation, sous réserve que le prix de l'acquisition amiable s'avère moins coûteux que les moyens de sauvegarde et de protection des populations ;

2° L'acquisition amiable, par une commune, un groupement de communes ou l'Etat, de biens à usage d'habitation ou de biens utilisés dans le cadre d'activités professionnelles relevant de personnes physiques ou morales employant moins de vingt salariés et notamment d'entreprises industrielles, commerciales, agricoles ou artisanales et de leurs terrains d'assiette ainsi que les mesures nécessaires pour en limiter l'accès et en empêcher toute occupation, sous réserve que les terrains acquis soient rendus inconstructibles dans un délai de trois ans, lorsque ces biens ont été sinistrés à plus de la moitié de leur valeur et indemnisés en application de l'article L. 125-2 du code des assurances ;

3° Les opérations de reconnaissance des cavités souterraines et des marnières, dont les dangers pour les constructions ou les vies humaines sont avérés, ainsi que le traitement ou le comblement des cavités souterraines et des marnières qui occasionnent des risques d'effondrement du sol menaçant gravement des vies humaines, dès lors que ce traitement est moins coûteux que l'expropriation prévue à l'article L. 561-1 ;

4° Les études et travaux de prévention définis et rendus obligatoires par un plan de prévention des risques naturels prévisibles approuvé en application du 4° du II de l'article L. 562-1 sur des biens à usage d'habitation ou sur des biens utilisés dans le cadre d'activités professionnelles relevant de personnes physiques ou morales employant moins de vingt salariés et notamment d'entreprises industrielles, commerciales, agricoles ou artisanales ;

5° Les campagnes d'information, notamment celles menées en application du deuxième alinéa de l'article L. 125-2 du présent code, portant sur les garanties visées à l'article L. 125-1 du code des assurances.

Le financement par le fonds des acquisitions amiables mentionnées au 1° et au 2° est subordonné à la condition que le prix fixé pour ces acquisitions n'excède pas le montant des indemnités calculées conformément au quatrième alinéa de l'article L. 561-1. Lorsqu'une collectivité publique autre que l'Etat a bénéficié d'un financement en application du 2° et que les terrains acquis n'ont pas été rendus inconstructibles dans le délai de trois ans, elle est tenue de rembourser le fonds.

Le financement par le fonds des opérations de reconnaissance et des études et travaux mentionnés au 3° et au 4° est réalisé déduction faite du montant des indemnités perçues, le cas échéant en application de l'article L. 125-2 du code des assurances pour la réalisation d'études ou de travaux de réparation susceptibles de contribuer à ces opérations de reconnaissance ou à ces études et travaux de prévention.

II. Ce fonds est alimenté par un prélèvement sur le produit des primes ou cotisations additionnelles relatives à la garantie contre le risque de catastrophes naturelles, prévues à l'article L. 125-2 du code des assurances. Il est versé par les entreprises d'assurances.

Le taux de ce prélèvement est fixé par l'autorité administrative dans la limite de 12 %. Le prélèvement est recouvré suivant les mêmes règles, sous les mêmes garanties et les mêmes sanctions que la taxe sur les conventions d'assurance prévue aux articles 991 et suivants du code général des impôts.

En outre, le fonds peut recevoir des avances de l'Etat.

La gestion comptable et financière du fonds est assurée par la caisse centrale de réassurance dans un compte distinct de ceux qui retracent les autres opérations pratiquées par cet établissement. Les frais exposés par la caisse centrale de réassurance pour cette gestion sont imputés sur le fonds.

Article L561-4

A compter de la publication de l'arrêté d'ouverture de l'enquête publique préalable à l'expropriation réalisée en application de l'article L. 561-1, aucun permis de construire ni aucune autorisation administrative susceptible d'augmenter la valeur des biens à exproprier ne peut être délivré jusqu'à la conclusion de la procédure d'expropriation dans un délai maximal de cinq ans, si l'avis du Conseil d'Etat n'est pas intervenu dans ce délai.

La personne morale de droit public au nom de laquelle un permis de construire ou une autorisation administrative a été délivré en méconnaissance des dispositions du premier alinéa ci-dessus, ou en contradiction avec les dispositions d'un plan de prévention des risques naturels prévisibles rendues opposables, est tenue de rembourser au fonds mentionné à l'article L. 561-3 le coût de l'expropriation des biens ayant fait l'objet de ce permis ou de cette autorisation.

Article L561-5

Le Gouvernement présente au Parlement, en annexe à la loi de finances de l'année, un rapport sur la gestion du fonds de prévention des risques naturels majeurs.

Un décret en Conseil d'Etat précise les modalités d'application du présent chapitre.

Chapitre II

Plans de prévention des risques naturels prévisibles

Article L562-1

I. - L'Etat élabore et met en application des plans de prévention des risques naturels prévisibles tels que les inondations, les mouvements de terrain, les avalanches, les incendies de forêt, les séismes, les éruptions volcaniques, les tempêtes ou les cyclones.

II. - Ces plans ont pour objet, en tant que de besoin :

1° De délimiter les zones exposées aux risques en tenant compte de la nature et de l'intensité du risque encouru, d'y interdire tout type de construction, d'ouvrage, d'aménagement ou d'exploitation agricole, forestière, artisanale, commerciale ou industrielle ou, dans le cas où des constructions, ouvrages, aménagements ou exploitations agricoles, forestières, artisanales, commerciales ou industrielles pourraient y être autorisés, prescrire les conditions dans lesquelles ils doivent être réalisés, utilisés ou exploités ;

2° De délimiter les zones qui ne sont pas directement exposées aux risques mais où des constructions, des ouvrages, des aménagements ou des exploitations agricoles, forestières, artisanales, commerciales ou industrielles pourraient aggraver des risques ou en provoquer de nouveaux et y prévoir des mesures d'interdiction ou des prescriptions telles que prévues au 1° ;

3° De définir les mesures de prévention, de protection et de sauvegarde qui doivent être prises, dans les zones mentionnées au 1° et au 2°, par les collectivités publiques dans le cadre de leurs compétences, ainsi que celles qui peuvent incomber aux particuliers ;

4° De définir, dans les zones mentionnées au 1° et au 2°, les mesures relatives à l'aménagement, l'utilisation ou l'exploitation des constructions, des ouvrages, des espaces mis en culture ou plantés existants à la date de l'approbation du plan qui doivent être prises par les propriétaires, exploitants ou utilisateurs.

III. - La réalisation des mesures prévues aux 3° et 4° du II peut être rendue obligatoire en fonction de la nature et de l'intensité du risque dans un délai de cinq ans, pouvant être réduit en cas d'urgence. A défaut de mise en conformité dans le délai prescrit, le préfet peut, après mise en demeure non suivie d'effet, ordonner la réalisation de ces mesures aux frais du propriétaire, de l'exploitant ou de l'utilisateur

IV. - Les mesures de prévention prévues aux 3° et 4° du II, concernant les terrains boisés, lorsqu'elles imposent des règles de gestion et d'exploitation forestière ou la réalisation de travaux de prévention concernant les espaces boisés mis à la charge des propriétaires et exploitants forestiers, publics ou privés, sont prises conformément aux dispositions du titre II du livre III et du

livre IV du code forestier.

V. - Les travaux de prévention imposés en application du 4° du II à des biens construits ou aménagés conformément aux dispositions du code de l'urbanisme avant l'approbation du plan et mis à la charge des propriétaires, exploitants ou utilisateurs ne peuvent porter que sur des aménagements limités.

Article L562-2

Lorsqu'un projet de plan de prévention des risques naturels prévisibles contient certaines des dispositions mentionnées au 1° et au 2° du II de l'article L. 562-1 et que l'urgence le justifie, le préfet peut, après consultation des maires concernés, les rendre immédiatement opposables à toute personne publique ou privée par une décision rendue publique.

Ces dispositions cessent d'être opposables si elles ne sont pas reprises dans le plan approuvé ou si le plan n'est pas approuvé dans un délai de trois ans.

Article L562-3

Modifié par Loi n°2003-699 du 30 juillet 2003 - art. 38 JORF 31 juillet 2003

Modifié par Loi n°2003-699 du 30 juillet 2003 - art. 39 JORF 31 juillet 2003

Modifié par Loi n°2003-699 du 30 juillet 2003 - art. 62 JORF 31 juillet 2003

Le préfet définit les modalités de la concertation relative à l'élaboration du projet de plan de prévention des risques naturels prévisibles.

Sont associés à l'élaboration de ce projet les collectivités territoriales et les établissements publics de coopération intercommunale concernés.

Après enquête publique menée dans les conditions prévues aux articles L. 123-1 et suivants et après avis des conseils municipaux des communes sur le territoire desquelles il doit s'appliquer, le plan de prévention des risques naturels prévisibles est approuvé par arrêté préfectoral. Au cours de cette enquête, sont entendus, après avis de leur conseil municipal, les maires des communes sur le territoire desquelles le plan doit s'appliquer.

Article L562-4

Le plan de prévention des risques naturels prévisibles approuvé vaut servitude d'utilité publique. Il est annexé au plan d'occupation des sols, conformément à l'article L. 126-1 du code de l'urbanisme.

Le plan de prévention des risques naturels prévisibles approuvé fait l'objet d'un affichage en mairie et d'une publicité par voie de presse locale en vue d'informer les populations concernées.

Article L562-5

Modifié par Ordonnance n°2005-1527 du 8 décembre 2005 - art. 34 JORF 9 décembre 2005 en vigueur le 1er octobre 2007

I. - Le fait de construire ou d'aménager un terrain dans une zone interdite par un plan de prévention des risques naturels prévisibles approuvé ou de ne pas respecter les conditions de réalisation, d'utilisation ou d'exploitation prescrites par ce plan est puni des peines prévues à l'article L. 480-4 du code de l'urbanisme.

II. - Les dispositions des articles L. 460-1, L. 480-1, L. 480-2, L. 480-3, L. 480-5 à L. 480-9, L. 480-12 et L. 480-14 du code de l'urbanisme sont également applicables aux infractions visées au I du présent article, sous la seule réserve des conditions suivantes :

1° Les infractions sont constatées, en outre, par les fonctionnaires et agents commissionnés à cet effet par l'autorité administrative compétente et assermentés ;

2° Pour l'application de l'article L. 480-5 du code de l'urbanisme, le tribunal statue au vu des observations écrites ou après audition du maire ou du fonctionnaire compétent, même en

l'absence d'avis de ces derniers, soit sur la mise en conformité des lieux ou des ouvrages avec les dispositions du plan, soit sur leur rétablissement dans l'état antérieur ;

3° Le droit de visite prévu à l'article L. 461-1 du code de l'urbanisme est ouvert aux représentants de l'autorité administrative compétente.

4° Le tribunal de grande instance peut également être saisi en application de l'article L. 480-14 du code de l'urbanisme par le préfet.

NOTA:

L'article 41 de l'ordonnance n° 2005-1527 énonce : " La présente ordonnance entrera en vigueur à des dates fixées par décret en Conseil d'Etat et au plus tard le 1er juillet 2007. "

Le décret n° 2007-18 du 5 janvier 2007, en son article 26 fixe cette date au 1er juillet 2007, sous les réserves énoncées dans ce même article 26.

En dernier lieu, l'article 72 de la loi n° 2007-209 du 19 février 2007 reporte la date limite d'entrée en vigueur de l'ordonnance au 1er octobre 2007.

Article L562-6

Les plans d'exposition aux risques naturels prévisibles approuvés en application du I de l'article 5 de la loi n° 82-600 du 13 juillet 1982 relative à l'indemnisation des victimes de catastrophes naturelles valent plan de prévention des risques naturels prévisibles. Il en est de même des plans de surfaces submersibles établis en application des articles 48 à 54 du code du domaine public fluvial et de la navigation intérieure, des périmètres de risques institués en application de l'article R. 111-3 du code de l'urbanisme, ainsi que des plans de zones sensibles aux incendies de forêt établis en application de l'article 21 de la loi n° 91-5 du 3 janvier 1991 modifiant diverses dispositions intéressant l'agriculture et la forêt. Leur modification ou leur révision est soumise aux dispositions du présent chapitre.

Les plans ou périmètres visés à l'alinéa précédent en cours d'élaboration au 2 février 1995 sont considérés comme des projets de plans de prévention des risques naturels, sans qu'il soit besoin de procéder aux consultations ou enquêtes publiques déjà organisées en application des procédures antérieures propres à ces documents.

Article L562-7

Un décret en Conseil d'Etat précise les conditions d'application des articles L. 562-1 à L. 562-6. Il définit notamment les éléments constitutifs et la procédure d'élaboration et de révision des plans de prévention des risques naturels prévisibles, ainsi que les conditions dans lesquelles sont prises les mesures prévues aux 3° et 4° du II de l'article L. 562-1.

Article L562-8

Dans les parties submersibles des vallées et dans les autres zones inondables, les plans de prévention des risques naturels prévisibles définissent, en tant que de besoin, les interdictions et les prescriptions techniques à respecter afin d'assurer le libre écoulement des eaux et la conservation, la restauration ou l'extension des champs d'inondation.

Article L562-9

Afin de définir les mesures de prévention à mettre en oeuvre dans les zones sensibles aux incendies de forêt, le préfet élabore, en concertation avec les conseils régionaux et conseils généraux intéressés, un plan de prévention des risques naturels prévisibles.

Chapitre III

Autres mesures de prévention

Article L563-1

Dans les zones particulièrement exposées à un risque sismique ou cyclonique, des règles particulières de construction parasismique ou paracyclonique peuvent être imposées aux équipements, bâtiments et installations.

Si un plan de prévention des risques naturels prévisibles est approuvé dans l'une des zones mentionnées au premier alinéa, il peut éventuellement fixer, en application de l'article L. 562-1, des règles plus sévères.

Un décret en Conseil d'Etat définit les modalités d'application du présent article.

Article L563-2

Dans les zones de montagne, en l'absence de plan de prévention des risques naturels prévisibles, les documents d'urbanisme ainsi que les projets de travaux, constructions ou installations soumis à une demande d'autorisation ou à une décision de prise en considération tiennent compte des risques naturels spécifiques à ces zones, qu'il s'agisse de risques préexistants connus ou de ceux qui pourraient résulter des modifications de milieu envisagées.

Cette prise en compte s'apprécie en fonction des informations dont peut disposer l'autorité compétente.

Sans préjudice des dispositions des deux alinéas ci-dessus, le représentant de l'Etat visé à l'article L. 145-11 du code de l'urbanisme pour les unités touristiques nouvelles et à l'article L. 445-1 du même code pour les remontées mécaniques tient compte des risques naturels pour la délivrance des autorisations correspondantes.

NOTA:

L'article 41 de l'ordonnance n°2005-1527 énonce : " La présente ordonnance entrera en vigueur à des dates fixées par décret en Conseil d'Etat et au plus tard le 1er juillet 2007. "

Le décret n°2007-18 du 5 janvier 2007, en son article 26 fixe cette date au 1er juillet 2007, sous les réserves énoncées dans ce même article 26.

En dernier lieu, l'article 72 de la loi n°2007-209 du 19 février 2007 reporte la date limite d'entrée en vigueur de l'ordonnance au 1er octobre 2007.

Article L563-3

I. - Dans les zones exposées au risque d'inondations, le maire, avec l'assistance des services de l'Etat compétents, procède à l'inventaire des repères de crues existant sur le territoire communal et établit les repères correspondant aux crues historiques, aux nouvelles crues exceptionnelles ou aux submersions marines. La commune ou le groupement de collectivités territoriales compétent matérialisent, entretiennent et protègent ces repères.

II. - Les dispositions de la loi n° 43-374 du 6 juillet 1943 relative à l'exécution des travaux géodésiques et cadastraux et à la conservation des signaux, bornes et repères sont applicables.

III. - Un décret en Conseil d'Etat fixe les conditions d'application du présent article (voir nota).

Article L563-4

Les dispositions prévues aux articles L. 54 à L. 56-1 du code des postes et des communications électroniques s'appliquent également aux radars hydrométéorologiques dont la liste est fixée par arrêté conjoint du ministre chargé des transports et du ministre chargé de l'environnement.

Article L563-5

I. - Sur demande des collectivités territoriales ou de leurs groupements motivée par la sécurité des personnes et des biens sur les territoires de leur compétence, l'Etat et ses établissements publics communiquent à cette seule fin gratuitement à ces collectivités et à leurs groupements les données dont ils disposent. Toutefois, ils peuvent mettre à la charge des demandeurs les frais de reproduction et de transmission de ces données.

II. - Un décret en Conseil d'Etat précise les modalités de mise en oeuvre du présent article. Ce décret précise notamment les informations produites par l'Etat ou par ses établissements publics qui peuvent être accessibles gratuitement par les collectivités territoriales.

Article L563-6

I. - Les communes ou leurs groupements compétents en matière de documents d'urbanisme élaborent, en tant que de besoin, des cartes délimitant les sites où sont situées des cavités souterraines et des marnières susceptibles de provoquer l'effondrement du sol.

II. - Toute personne qui a connaissance de l'existence d'une cavité souterraine ou d'une marnière dont l'effondrement est susceptible de porter atteinte aux personnes ou aux biens, ou d'un indice susceptible de révéler cette existence, en informe le maire, qui communique, sans délai, au représentant de l'Etat dans le département et au président du conseil général les éléments dont il dispose à ce sujet.

La diffusion d'informations manifestement erronées, mensongères ou résultant d'une intention dolosive relative à l'existence d'une cavité souterraine ou d'une marnière est punie d'une amende de 30 000 euros.

III. - Le représentant de l'Etat dans le département publie et met à jour, selon des modalités fixées par décret en Conseil d'Etat, la liste des communes pour lesquelles il a été informé par le maire de l'existence d'une cavité souterraine ou d'une marnière et de celles où il existe une présomption réelle et sérieuse de l'existence d'une telle cavité.

Décret n°95-1089 du 5 octobre 1995 relatif aux plans de prévention des risques naturels prévisibles (NOR: ENVP9530058D) / JO du 11 octobre 1995, p. 14804 et suivantes.

Le Premier ministre, Sur le rapport du ministre de l'environnement, Vu le code de l'expropriation pour cause d'utilité publique ; Vu le code de l'urbanisme ; Vu le code forestier ; Vu le code pénal ; Vu le code de procédure pénale ; Vu le code de la construction et de l'habitation, notamment son article L. 111-4 ; Vu la loi n°87-565 du 22 juillet 1987 relative à l'organisation de la sécurité civile, à la protection de la forêt contre l'incendie et à la prévention des risques majeurs, notamment ses articles 40-1 à 40-7 issus de la loi n°95-101 du 2 février 1995 ; Vu la loi n°92-3 du 3 janvier 1992 sur l'eau, et notamment son article 16 ; Vu le décret n° 90-918 du 11 octobre 1990 relatif à l'exercice du droit à l'information sur les risques majeurs ; Vu le décret n°91-461 du 14 mai 1991 relatif à la prévention du risque sismique ; Vu le décret n° 95-630 du 5 mai 1995 relatif au commissionnement et à l'assermentation d'agents habilités à rechercher et à constater les infractions à la loi n°92-3 du 3 janvier 1992 sur l'eau ; Vu l'avis de la mission interministérielle de l'eau ; Le Conseil d'Etat (section des travaux public) entendu, Décrète :

TITRE Ier

DISPOSITIONS RELATIVES À L'ÉLABORATION DES PLANS DE PRÉVENTION DES RISQUES NATURELS PRÉVISIBLES

Art. 1 er . - L'établissement des plans de prévention des risques naturels prévisibles mentionnés aux articles 40-1 à 40-7 de la loi du 22 juillet 1987 susvisée est prescrit par arrêté du préfet. Lorsque le périmètre mis à l'étude s'étend sur plusieurs départements, l'arrêté est pris conjointement par les préfets de ces départements et précise celui des préfets qui est chargé de conduire la procédure.

Art 2. - L'arrêté prescrivant l'établissement d'un plan de prévention des risques naturels prévisibles détermine le périmètre mis à l'étude et la nature des risques pris en compte : il désigne le service déconcentré de l'Etat qui sera chargé d'instruire le projet. L'arrêté est notifié aux maires des communes dont le territoire est inclus dans le périmètre. Il est publié au Recueil des actes administratifs de l'Etat dans le département.

Art. 3. - Le projet de plan comprend :

1° Une note de présentation indiquant le secteur géographique concerné, la nature des phénomènes naturels pris en compte et leurs conséquences possibles compte tenu de l'état des connaissances ;

2° Un ou plusieurs documents graphiques délimitant les zones mentionnées aux 1° et 2° de l'article 40-1 de la loi du 22 juillet 1987 susvisée ;

3° Un règlement précisant en tant que de besoin :

- les mesures d'interdiction et les prescriptions applicables dans chacune de ces zones en vertu du 1° et du 2° de l'article 40-1 de la loi du 22 juillet 1987 susvisée ;

- les mesures de prévention, de protection et de sauvegarde mentionnée au 3° de l'article 40-1 de la loi du 22 juillet 1987 susvisée et les mesures relatives à l'aménagement, l'utilisation ou l'exploitation des constructions, des ouvrages, des espaces mis en culture ou plantés existants à la date de l'approbation du plan, mentionnées au 4° du même article. Le règlement mentionne, le cas échéant, celles de ces mesures dont la mise en oeuvre est obligatoire et le délai fixé pour leur mise en oeuvre.

Art. 4. - En application du 3° de l'article 40-1 de la loi du 22 juillet 1987 susvisée, le plan peut notamment :

- définir des règles relatives aux réseaux et infrastructures publics desservant son secteur d'application et visant à faciliter les éventuelles mesures d'évacuation ou l'intervention des secours;
- prescrire aux particuliers ou à leurs groupements la réalisation de travaux contribuant à la prévention des risques et leur confier la gestion de dispositifs de prévention des risques ou d'intervention en cas de survenance des phénomènes considérés ;
- subordonner la réalisation de constructions ou d'aménagements nouveaux à la constitution d'associations syndicales chargées de certains travaux nécessaires à la prévention des risques, notamment l'entretien des espaces et, le cas échéant, la réalisation ou l'acquisition, la gestion et le maintien en condition d'ouvrages ou de matériels. Le plan indique si la réalisation de ces mesures est rendue obligatoire et, si oui, dans quel délai.

Art. 5. - En application du 4° de l'article 40-1 de la loi du 22 juillet 1987 susvisée, pour les constructions, ouvrages, espaces mis en culture ou plantés existants à la date d'approbation du plan, le plan peut définir des mesures de prévention, de protection et de sauvegarde. Ces mesures peuvent être rendues obligatoires dans un délai de cinq ans, pouvant être réduit en cas d'urgence. Toutefois, le plan ne peut pas interdire les travaux d'entretien et de gestion courants des bâtiments implantés antérieurement à l'approbation du plan ou, le cas échéant, à la publication de l'arrêté mentionné à l'article 6 ci-dessous, notamment les aménagements internes, les traitements de façade et la réfection des toitures, sauf s'ils augmentent les risques ou en créent de nouveaux, ou conduisent à une augmentation de la population exposée. En outre, les travaux de prévention imposés à des biens construits ou aménagés conformément aux dispositions du code de l'urbanisme avant l'approbation du plan et mis à la charge des propriétaires, exploitants ou utilisateurs ne peuvent porter que sur des aménagements limités dont le coût est inférieur à 10 p. 100 de la valeur vénale ou estimée du bien à la date d'approbation du plan.

Art. 6. - Lorsque, en application de l'article 40-2 de la loi du 22 juillet 1987 susvisée, le préfet a l'intention de rendre immédiatement opposables certaines des prescriptions d'un projet de plan relatives aux constructions, ouvrages, aménagements ou exploitations nouveaux, il en informe le maire de la ou des communes sur le territoire desquelles ces prescriptions seront applicables. Ces maires disposent d'un délai d'un mois pour faire part de leurs observations. A l'issue de ce délai, ou plus tôt s'il dispose de l'avis des maires, le préfet rend opposables ces prescriptions, éventuellement modifiées, par un arrêté qui fait l'objet d'une mention au Recueil des actes administratifs de l'Etat dans le département et dont une copie est affichée dans chaque mairie concernée pendant un mois au minimum. Les documents relatifs aux prescriptions rendues ainsi opposables dans une commune sont tenus à la disposition du public en préfecture et en mairie. Mention de cette mesure de publicité est faite avec l'insertion au Recueil des actes administratifs et avec affichage prévu à l'alinéa précédent. L'arrêté mentionné au deuxième alinéa du présent article rappelle les conditions dans lesquelles les prescriptions cesseraient d'être opposables conformément aux dispositions de l'article 40-2 de la loi du 22 juillet 1987 susvisée.

Art. 7. - Le projet de plan de prévention des risques naturels prévisibles est soumis à l'avis des conseils municipaux des communes sur le territoire desquelles le plan sera applicable. Si le projet de plan contient des dispositions de prévention des incendies de forêt ou de leurs effets, ces dispositions sont aussi soumises à l'avis des conseils généraux et régionaux concernés. Si le projet de plan concerne des terrains agricoles ou forestiers, les dispositions relatives à ces

terrains sont soumises à l'avis de la chambre d'agriculture et du centre régional de la propriété forestière. Tout avis demandé en application des trois alinéas ci-dessus qui n'est pas rendu dans un délai de deux mois est réputé favorable. Le projet de plan est soumis par le préfet à une enquête publique dans les formes prévues aux articles R. 11-4 à R. 11-14 du code de l'expropriation pour cause d'utilité publique. A l'issue de ces consultations, le plan, éventuellement modifié pour tenir compte des avis recueillis, est approuvé par arrêté préfectoral. Cet arrêté fait l'objet d'une mention au Recueil des actes administratifs de l'Etat dans le département ainsi que dans deux journaux régionaux ou locaux diffusés dans le département. Une copie de l'arrêté est affichée dans chaque mairie sur le territoire de laquelle le plan est applicable pendant un mois au minimum. Le plan approuvé est tenu à la disposition du public en préfecture et dans chaque mairie concernée. Cette mesure de publicité fait l'objet d'une mention avec les publications et l'affichage prévus aux deux alinéas précédents.

Art. 8. - Un plan de prévention des risques naturels prévisibles peut être modifié selon la procédure décrite aux articles 1 à 7 ci-dessus. Toutefois, lorsque la modification n'est que partielle, les consultations et l'enquête publique mentionnées à l'article 7 ne sont effectuées que dans les communes sur le territoire desquelles les modifications proposées seront applicables. Les documents soumis à consultation ou enquête publique comprennent alors :

1° Une note synthétique présentant l'objet des modifications envisagées ;

2° Un exemplaire du plan tel qu'il serait après modification avec l'indication, dans le document graphique et le règlement, des dispositions faisant l'objet d'une modification et le rappel, le cas échéant, de la disposition précédemment en vigueur. L'approbation du nouveau plan emporte abrogation des dispositions correspondantes de l'ancien plan.

TITRE II DISPOSITIONS PÉNALES

Art. 9. - Les agents mentionnés au 1^{er} de l'article 40-5 de la loi du 22 juillet 1987 susvisée sont commissionnés et assermentés dans les conditions fixées par le décret du 5 mai 1995 susvisé.

TITRE III DISPOSITIONS DIVERSES

Art. 10. - Le code de l'urbanisme est modifié ainsi qu'il suit :

I. - L'article R. 111-3 est abrogé.

II. - L'article R. 123-24 est complété par un 9° ainsi rédigé : " 9° Les dispositions d'un projet de plan de prévention des risques naturels prévisibles rendues opposables en application de l'article 40-2 de la loi n° 87-565 du 22 juillet 1987 relative à l'organisation de la sécurité civile, à la protection de la forêt contre l'incendie et à la prévention des risques majeurs. "

III. - L'article R. 421-38-14, le 4° de l'article R. 442-6-4 et l'article R. 442-14 du code de l'urbanisme sont abrogés. Ils demeurent toutefois en vigueur en tant qu'ils sont nécessaires à la mise en oeuvre des plans de surfaces submersibles valant plan de prévention des risques naturels prévisibles en application de l'article 40-6 de la loi du 22 juillet 1987 susvisée.

IV. - Le dernier alinéa de l'article R. 460-3 est complété par un d ainsi rédigé : " d) Lorsqu'il s'agit de travaux réalisés dans un secteur couvert par un plan de prévention des risques naturels prévisibles établi en application de la loi n° 87-565 du 22 juillet 1987 relative à l'organisation de la sécurité civile, à la protection de la forêt contre l'incendie et à la prévention des risques majeurs. "

V. - Le B du IV (Servitudes relatives à la salubrité et à la sécurité publiques) de la liste des servitudes d'utilité publique annexée l'article R. 126-1 est remplacé par la dispositions suivantes : "B. - Sécurité publique " Plan de prévention des risques naturels prévisibles établis en application de la loi n° 87-565 du 22 juillet 1987 relative à l'organisation de la sécurité civile, à la protection de la forêt contre l'incendie et à la prévention des risques majeurs. " Documents valant plans de prévention des risques naturels prévisibles en de l'article 40-6 de la loi n° 87-565 du 22 juillet 1987 précitée. " Servitudes instituées, en ce qui concerne la Loire et ses affluents, par les articles 55 et suivants du code du domaine public fluvial et de la navigation intérieure. " Servitudes d'inondation pour la rétention des crues du Rhin résultant de l'application de la loi n° 91-1385 du 31 décembre 1991 portant diverses dispositions en matière de transports. " Servitudes résultant de l'application des article 7-1 à 7-4 de la loi n° 76-663 du 19 juillet 1976 relative aux installations classées pour la protection de l'environnement. "

Art. 11. - Il est créé à la fin du titre II du livre Ier du code de la construction et de l'habitation un chapitre VI intitulé : " Protection contre la risques naturels " et comportant l'article suivant : " Art R. 126-1. - Les plans de prévention des risques naturels prévisibles établis en application des articles 40-1 à 40-7 de la loi n° 87-565 du 22 juillet 1987 relative à l'organisation de la sécurité civile, à la protection de la forêt contre l'incendie et à la prévention des risques majeurs peuvent fixer des règles particulières de construction, d'aménagement et d'exploitation en ce qui concerne la nature et les caractéristiques des bâtiments ainsi que leurs équipements et installations. »

Art. 12. - A l'article 2 du décret du 11 octobre 1990 susvisé, le 1^{er} est remplacé par la dispositions suivantes : " 1° Où existe un plan particulier d'intervention établi en application du titre II du décret du 6 mai 1988 susvisé ou un plan de prévention des risques naturels prévisibles établi en application de la loi du 22 juillet 1987 susvisée ;".

Art 13. - Sont abrogés :

1° Le décret du 20 octobre 1937 relatif aux plans de surfaces submersibles ;

2° Le décret n° 92-273 du 23 mars 1992 relatif aux plans de zones sensibles aux incendies de forêt ;

3° Le décret n° 93-351 du 15 mars 1993 relatif aux plans d'exposition aux risques naturels prévisibles. Ces décrets demeurent toutefois en vigueur en tant qu'ils sont nécessaires à la mise en oeuvre des plans de surfaces submersibles, des plans de zones sensibles aux incendies de forêt et des plans d'exposition aux risques naturels prévisibles valant plan de prévention des risques naturels prévisibles en application de l'article 40-6 de la loi du 22 juillet 1987 susvisée.

Art. 14. - Le garde des sceaux, ministre de la justice, le ministre de l'aménagement du territoire, de l'équipement et des transports, le ministre de l'intérieur, le ministre de l'agriculture, de la pêche et de l'alimentation, le ministre du logement et le ministre de l'environnement, sont chargés chacun en ce qui le concerne, de l'exécution du présent décret, qui sera publié au Journal officiel de la République française.

Circulaire du 24 avril 1996 relative aux dispositions applicables au bâti et ouvrages existants en zones inondables

NOR: EQUU9600585C

Paris, le 24 avril 1996. Le ministre de l'équipement, du logement, des transports et du tourisme et le ministre de l'environnement à Mesdames et Messieurs les préfets. L'article 16 de la loi no 95-101 du 2 février 1995 relative au renforcement de la protection de l'environnement institue les plans de prévention des risques naturels prévisibles, dits P.P.R. Le décret no 95-1089 du 5 octobre 1995 relatif aux plans de prévention des risques en précise les modalités d'application. Pour leur mise en oeuvre, nous avons engagé conjointement la réalisation de guides méthodologiques. Les premiers guides seront disponibles dans les prochains mois et concerneront notamment les risques les plus fréquents : inondations et mouvements de terrain. En matière d'inondation, la gestion globale à l'échelle d'un bassin versant doit conduire à une certaine homogénéité dans les mesures que vous prescrirez, même s'il faut tenir compte de la variété de l'aléa et de l'occupation humaine le long d'un même cours d'eau ou entre les cours d'eau. C'est pourquoi, sans attendre la publication du guide relatif à l'inondation, vous trouverez dans la présente circulaire, après un rappel de la politique à mettre en oeuvre, des indications relatives aux mesures applicables aux constructions et aménagements existants à la date d'approbation des plans.

1. La politique à mettre en oeuvre La circulaire du 24 janvier 1994 définit les objectifs arrêtés par le Gouvernement en matière de gestion des zones inondables, qui sont d'arrêter les nouvelles implantations humaines dans les zones les plus dangereuses, de préserver les capacités de stockage et d'écoulement des crues et de sauvegarder l'équilibre et la qualité des milieux naturels. Ces objectifs doivent vous conduire à mettre en oeuvre les principes suivants : - veiller à ce que soit interdite toute nouvelle construction dans les zones inondables soumises aux aléas les plus forts ; - contrôler strictement l'extension de l'urbanisation, c'est-à-dire la réalisation de nouvelles constructions, dans les zones d'expansion des crues ; - éviter tout endiguement ou remblaiement nouveau qui ne serait pas justifié par la protection de lieux fortement urbanisés. Il nous semble nécessaire de souligner que le respect de ces objectifs et l'application de ces principes conduit à abandonner certaines pratiques préconisées pour l'établissement des anciens plans d'exposition aux risques, et notamment la délimitation des zones rouges, bleues et blanches à partir de la gravité des aléas et de la vulnérabilité des terrains exposés. La réalisation des P.P.R. implique donc de délimiter notamment : - les zones d'expansion de crues à préserver, qui sont les secteurs non urbanisés ou peu urbanisés et peu aménagés où la crue peut stocker un volume d'eau important, comme les terres agricoles, espaces verts, terrains de sport, etc. ; - les zones d'aléas les plus forts, déterminées en plaine en fonction notamment des hauteurs d'eau atteintes par une crue de référence qui est la plus forte crue connue ou, si cette crue était plus faible qu'une crue de fréquence centennale, cette dernière. Le développement urbain de ces deux types de zones sera soit interdit, soit strictement contrôlé. Toutefois, dans ces zones, les mesures d'interdiction ou de contrôle strict ne doivent pas vous conduire à remettre en cause la possibilité pour leurs occupants actuels de mener une vie ou des activités normales, si elles sont compatibles avec les objectifs de sécurité recherchés.

2. Dispositions applicables aux constructions existantes L'article 5 du décret du 5 octobre 1995 précité précise dans quelles limites les mesures relatives à l'existant peuvent être prises. Ainsi ne peuvent être interdits les travaux d'entretien et de gestion courants des bâtiments implantés antérieurement à l'approbation du P.P.R., notamment les aménagements internes, les traitements de façade et la réfection des toitures, sauf s'ils augmentent les risques ou en créent de nouveaux, ou conduisent à une augmentation de la population exposée. En outre, les travaux qui seraient imposés à des biens régulièrement construits ou aménagés sont limités à un coût inférieur à 10 p. 100 de la valeur des biens concernés. Par ailleurs, les réparations ou reconstructions de biens sinistrés ne peuvent être autorisées que si la sécurité des occupants est

assurée et la vulnérabilité de ces biens réduite. En conséquence, la reconstruction après destruction par une crue torrentielle ne pourra être autorisée.

2.1. Réduction de la vulnérabilité Les P.P.R. doivent viser à assurer la sécurité des personnes et à réduire la vulnérabilité des biens et des activités dans les zones exposées. Vous veillerez donc à permettre, et, le cas échéant, à imposer les travaux et les aménagements du bâti et de ses accès permettant de réduire le risque et à l'inverse à interdire les aménagements nouveaux de locaux à usage d'habitation ou des extensions significatives à rez-de-chaussée. Les aménagements autorisés ne doivent toutefois pas conduire à augmenter la population exposée dans les zones soumises aux aléas les plus forts, et en particulier à créer de nouveaux logements. Dans ces mêmes zones il est utile d'imposer la mise hors d'eau des réseaux et équipements et l'utilisation de matériaux insensibles à l'eau lors d'une réfection ou d'un remplacement. Par ailleurs, il est nécessaire d'imposer dans les mêmes conditions, et sur l'ensemble des zones inondables, les dispositifs visant à empêcher la dispersion d'objets ou de produits dangereux, polluants ou flottants. Nous vous rappelons que sur certains aménagements existants susceptibles de perturber l'écoulement ou le stockage des eaux de crue (ouvrages d'art, ouvrages en rivière, remblais), vous pouvez, dans le cadre du P.P.R., imposer des travaux susceptibles de réduire les risques en amont comme en aval de ces ouvrages. En application de l'article 10 de la loi no 92-3 du 3 janvier 1992 sur l'eau, pour les ouvrages soumis au régime d'autorisation ou de déclaration, qu'ils se situent ou non dans l'emprise d'un P.P.R., vous pouvez imposer par arrêté toutes prescriptions spécifiques permettant de garantir les principes mentionnés à l'article 2 de la même loi.

2.2. Maintien de la capacité d'écoulement et d'expansion des crues Cet objectif vous conduira à interdire, dans les zones d'aléa le plus fort, toute augmentation d'emprise au sol des bâtiments (à l'exception de celles visant à la création des locaux à usage sanitaire, technique ou de loisirs indispensables) ainsi que les clôtures dont la conception constituerait un obstacle à la libre circulation des eaux. Il vous conduira aussi, en dehors de ces zones, à ne permettre que des extensions mesurées dans des limites strictes tenant compte de la situation locale. Des adaptations peuvent être apportées aux dispositions applicables à l'existant décrites ci-dessus : - dans les zones d'expansion des crues, pour tenir compte des usages directement liés aux terrains inondables ; c'est le cas des usages agricoles et de ceux directement liés à la voie d'eau lorsque ces activités ne peuvent s'exercer sur des terrains moins exposés ; - dans les autres zones inondables, pour les centres urbains ; ceux-ci se caractérisent notamment par leur histoire, une occupation du sol de fait importante, une continuité bâtie et la mixité des usages entre logements, commerces et services. Les dispositions de la présente circulaire doivent être mises en oeuvre dès à présent dans les projets de P.P.R. en cours d'étude. Nous vous rappelons également qu'à titre de mesure de sauvegarde, vous devez faire application de l'article R. 111-2 du code de l'urbanisme.

Le ministre de l'équipement, du logement, des transports et du tourisme, Pour le ministre et par délégation : Le directeur de l'architecture et de l'urbanisme, C. Bersani
Le ministre de l'environnement, Pour le ministre et par délégation : Le directeur de la prévention des pollutions et des risques, délégué aux risques majeurs, G. Defrance
Le directeur de l'eau, J.-L. Laurent

PRESCRIPTIONS APPLICABLES AU BATI EXISTANT DANS LES ZONES INONDABLES
Annexe : exemples de mesures applicables et champ d'application

Prescriptions applicables au BÂTI EXISTANT dans les ZONES INONDABLES

ANNEXE : exemples de mesures applicables et champ d'application

Opérations	Zones d'expansion à préserver		Autres zones (secteurs urbains...)		Observations
	Aléa le + fort	Autres aléas	Aléa le + fort	Autres aléas	
1. Dispositions générales					
1.1 - «Travaux d'entretien et de gestion courants notamment les aménagements internes, les traitements de façade et la réfection des toitures, sauf s'ils augmentent les risques ou en créent de nouveaux, ou conduisent à une augmentation de la population exposée»	A	A	A	A	décret 95-1089 du 5-10-95, art.5, 2° alinéa
1.2 - Reconstruction sous réserve d'assurer la sécurité des personnes et de réduire la vulnérabilité des biens	A (1)	A	A (1)	A	exemple : avec ravalement du plancher habitable, avec les adaptations nécessaires des matériaux et des équipements... (1) on interdira toutefois la reconstruction dans ces secteurs si la destruction est due à une crue torrentielle
2. Mise en sécurité des personnes et réduction de la vulnérabilité des biens et des activités					
2.1 - Construction et aménagement d'accès de sécurité extérieurs en limitant l'encroisement de l'écoulement	A	A	A	A	exemple : plate-forme, voirie, escaliers, passages hors d'eau; talus ou butardeaux localement
2.2 - Adaptation ou réfection pour la mise hors d'eau des personnes, des biens et activités	A	A	A	A	exemple : accès à l'étage ou au toit, ravalement du premier niveau utile y compris avec construction d'un étage...
2.3 - Augmentation du nombre de logements par aménagement, rénovation...	I	A(2)	I	A(2)	(2) sous réserve de la limitation de l'emprise au sol (voir 3.1)
2.4 - Changement de destination sous réserve d'assurer la sécurité des personnes et de ne pas augmenter la vulnérabilité ni les nuisances	Io(3)	A	A	A	(3) sauf si le changement est de nature à réduire les risques

Signification des symboles : A : autoriser I : interdire P : prescrire la mise en oeuvre obligatoire lors d'une première réfection ou d'un remplacement

Opérations		Zones d'expansion à préserver			Autres zones (secteurs urbains...)			Observations
		Aléa le + fort	Autres aléas	Aléa le + fort	Autres aléas	Autres aléas		
2. Mise en sécurité des personnes et réduction de la vulnérabilité des biens et des activités (suite)								
2.5 - Aménagement des sous-sol existants	I	I	I	I	I	I	concerne les locaux non habités situés sous le rez-de-chaussée	
2.6 - Mise hors d'eau des réseaux et mise en place de matériaux insensibles à l'eau sous le niveau de la crue de référence	P	P	P	P	P	P		
2.7 - Mesures d'étanchéité du bâtiment sous le niveau de la crue de référence	P	P	P	P	P	P	exemple : dispositifs d'obturation des ouvertures, relèvement des seuils...	
3. Maintien du libre écoulement et de la capacité d'expansion des eaux								
3.1. - excision mesurée à définir localement sous réserve de prendre en compte les impératifs de l'écoulement des crues	I ⁽³⁾	A ⁽⁴⁾	I ⁽⁵⁾	I ⁽⁶⁾	I ⁽⁶⁾	I ⁽⁶⁾	(3) sauf extension limitée à 10 m ² pour locaux sanitaires, techniques, de loisirs (4) dans la limite de 20 m ² d'emprise au sol ou, pour l'extension d'activités économiques, d'une augmentation maximale de 20% de l'emprise au sol, à condition d'en limiter la vulnérabilité - avec publicité foncière pour éviter la répétition des demandes (5) dans les mêmes limites que les projets nouveaux autorisés	
3.2 - déplacement ou reconstruction des clôtures sous réserve de prendre en compte les impératifs de l'écoulement des crues	A	A	A	A	A	A	exemple : mur remplacé par une clôture ajourée ou un grillage...	
4. Limitation des effets induits								
4.1 - dispositions pour empêcher la libération d'objets et de produits dangereux, polluants ou flottants	P	P	P	P	P	P	exemple : érrimage, élançabilité, mise hors d'eau...	

Signification des symboles : A : autoriser I : interdire P : prescrire la mise en oeuvre obligatoire lors d'une première réfection ou d'un remplacement

CLASSIFICATION des ERP**TYPES D'ÉTABLISSEMENT : établissements installés dans un bâtiment**

TYPE	NATURE DE L'EXPLOITATION
J	Structures d'accueil pour personnes âgées et personnes handicapées
L	Salles à usage d'audition, conférences, réunions, spectacles à usage multiples
M	Magasins, centres commerciaux
N	Restaurants et débits de boissons
O	Hôtels et pensions de famille
P	Salles de danse et de jeux
R	Établissement d'enseignement, colonies de vacances
S	Bibliothèques, centres de documentation et de consultation d'archives
T	Salles d'exposition (à vocation commerciale)
U	Établissements sanitaires
V	Établissements de culte
W	Administrations, banques, bureaux
X	Établissements sportifs couverts
Y	musées

TYPES D'ÉTABLISSEMENT : établissements spéciaux

TYPE	NATURE DE L'EXPLOITATION
PA	Établissements de plein air
CTS	Chapiteaux, tentes et structures itinérants ou à implantation prolongée ou fixes
SG	Structures gonflables
PS	Parcs de stationnement couverts
OA	Hôtels restaurants d'altitude
GA	Gares accessibles au public
EF	Établissements flottants
REF	Refuge de montagne

CATÉGORIES D'ÉTABLISSEMENT

	Grands établissements ou établissements du 1 ^{er} groupe				Petits établissements ou 2 ^e groupe
catégorie	1	2	3	4	5
Effectif du public et du personnel	> 1500 pers.	701 < pers < 1500	301 < pers < 700	< 300 pers à l'exception des établissements de 5 ^e catégorie	Établissements dans lesquels l'effectif public n'atteint pas le chiffre minimum fixé par le règlement de sécurité pour chaque type d'exploitation.

SEUIL DE CLASSEMENT DES ERP DANS LE 1^{er} GROUPE (effectif du public)

TYPE	NATURE DE L'EXPLOITATION	SOUS-SOL	ÉTAGES	ENSEMBLE DES NIVEAUX
L	Salles à usage d'audition, conférences, réunions,	100		200

	Salles de spectacles, de projection, à usage multiples	20		50
M	Magasins de vente	100	100	200
N	Restaurants et débits de boissons	100	200	200
O	Hôtels et pensions de famille			100
P	Salles de danse et de jeux	20	100	120
R	Crèches, maternelles, jardins d'enfant, haltes garderies Si 1 seul niveau, mais en étage Autres établissements d'enseignement Internats Colonies de vacances	Interdit 100	1 30 100	100 200 30 30
S	Bibliothèques, centres de documentation	100	100	200
T	Salles d'exposition	100	100	200
U - J	Établissements de soins - sans hébergement - avec hébergement			100 20
V	Établissements de culte	100	200	300
W	Administrations, banques, bureaux	100	100	200
X	Établissements sportifs couverts	100	100	200
Y	Musées	100	100	200
OA	Hôtels restaurants d'altitude			20
GA	Gares			200
PA	Établissements de plein air			300
REF	Refuge de montagne		20	30 si non gardé, 40 si gardé

COPIE



PRÉFECTURE DE L'ARIÈGE

SERVICES DU CABINET, DE LA SECURITE ET DE LA PREVENTION

SERVICE INTERMINISTÉRIEL DE DÉFENSE
ET DE PROTECTION CIVILES

**Arrêté préfectoral prescrivant l'établissement
d'un plan de prévention
des risques naturels prévisibles (P.P.R.)
de la commune d'ALBIÈS**

**Le préfet de l'Ariège,
Officier de la Légion d'Honneur,
Officier de l'Ordre National du Mérite,**

Vu le code de l'environnement ;

Vu la loi n° 2004-811 du 13 août 2004 de modernisation de la sécurité civile ;

Vu le décret no 95-1089 du 05 octobre 1995 modifié par le décret n° 2005-3 du 4 janvier 2005 relatif aux plans de prévention des risques naturels prévisibles ;

Vu la délibération du conseil municipal d'ALBIÈS en date du 2 février 2007 ;

Considérant la nécessité de délimiter les terrains sur lesquels l'occupation ou l'utilisation du sol doit être réglementé du fait de leur exposition aux risques naturels (mouvement de sol, inondations et crues torrentielles) ;

Sur proposition de M. le directeur départemental de l'équipement et de l'agriculture de l'Ariège – Service interdépartemental de restauration des terrains en montagne de l'Ariège et de la Haute-Garonne ;

ARRETE

Article 1

L'établissement d'un plan de prévention des risques naturels prévisibles est prescrit dans la commune d'ALBIÈS.

Article 2

Le périmètre mis à l'étude est délimité sur le plan au 1/25 000ème annexé au présent arrêté.

Article 3

Les risques étudiés sont

- les inondations et les crues torrentielles,
- les mouvements de terrain.

Article 4

La direction départementale de l'équipement et de l'agriculture de l'Ariège – Service interdépartemental de restauration des terrains en montagne de l'Ariège et de la Haute-Garonne - est chargée de l'instruction et de l'élaboration du plan de prévention des risques naturels prévisibles.

/...

Article 5

Une concertation sera réalisée avec la commune pendant les phases d'élaboration des documents devant être présentés à l'enquête publique. Celle-ci comprendra, au minimum :

- une réunion de présentation du PPR,
- une réunion de présentation des aléas et des enjeux,
- une réunion de présentation du document complet avant enquête,

Article 6

Une copie du présent arrêté sera adressée à :

- Monsieur le maire de la commune d'ALBIES,
- Monsieur le directeur départemental de l'équipement et de l'agriculture,
- Monsieur le chef du service interdépartemental de restauration des terrains en montagne,
- Monsieur le directeur départemental des services d'incendie et de secours,
- Monsieur le directeur régional de l'environnement.

Article 7

Le présent arrêté et son annexe seront tenus à la disposition du public :


- en mairie d'ALBIES
- à la Préfecture de l'Ariège – Service interministériel de défense et de protection civiles

Article 8

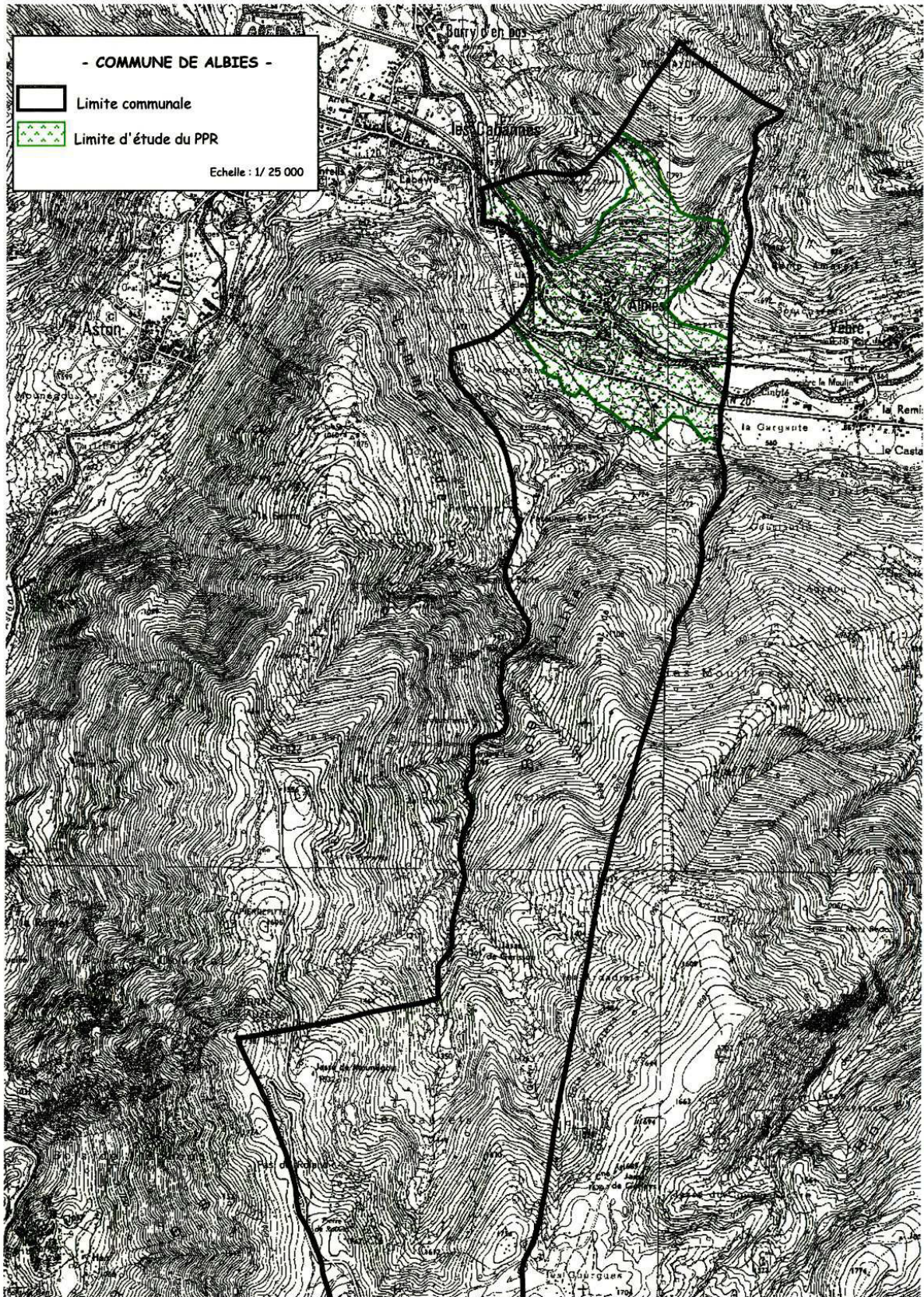
Le secrétaire général de la préfecture, le directeur départemental de l'équipement et de l'agriculture, sont chargés, chacun en ce qui le concerne, de l'exécution du présent arrêté qui sera affiché pendant un mois dans les locaux de la mairie d'ALBIES (mention de cet affichage sera insérée dans « La Dépêche du Midi – Edition de l'Ariège») et publié au recueil des actes administratifs de la préfecture.

Fait à Foix, le 22 février 2007

Pour le préfet et par délégation,
le secrétaire général,



Jean-Marc DUCHÉ





PRÉFET DE L'ARIÈGE

PRÉFECTURE
DIRECTION DES SERVICES DU CABINET
SERVICE INTERMINISTÉRIEL DE DÉFENSE ET DE
PROTECTION CIVILES
Danièle VIGNEAUX
.....

**Arrêté préfectoral approuvant le plan de prévention
des risques naturels (P.P.R.N.)
de la commune d'ALBIES**

**Le Préfet de l'Ariège
Chevalier de la Légion d'Honneur,
Chevalier de l'Ordre National du Mérite,**

- Vu** le code de l'environnement ;
 - Vu** le code de l'expropriation pour cause d'utilité publique ;
 - Vu** le code de l'urbanisme ;
 - Vu** le code forestier ;
 - Vu** le code pénal ;
 - Vu** le code de procédure pénale ;
 - Vu** le code de la construction et de l'habitation ;
 - Vu** le décret n° 2005-3 du 4 janvier 2005 relatif aux plans de prévention des risques naturels prévisibles ;
 - Vu** l'arrêté préfectoral du 22 février 2007 prescrivant l'établissement d'un plan de prévention des risques naturels prévisibles dans la commune d'ALBIES ;
 - Vu** les délibérations du conseil municipal d'ALBIES en date des 2 février 2007 et 24 janvier 2014 ;
 - Vu** l'arrêté préfectoral du 23 décembre 2014 relatif à la liste des journaux habilités à publier des annonces judiciaires et légales pour l'année 2015 ;
 - Vu** l'arrêté préfectoral du 28 juillet 2014 portant ouverture d'enquête publique sur le projet de plan de prévention des risques naturels prévisibles de la commune d'ALBIES ;
 - Vu** le rapport et les conclusions du commissaire-enquêteur en date du 28 octobre 2014 ;
- Sur** proposition de M. le chef du service interdépartemental des terrains en montagne ;

ARRÊTE

Article 1

Le plan de prévention des risques naturels prévisibles de la commune d'ALBIES est approuvé tel qu'il est annexé au présent arrêté.

/...



Article 2

Le plan de prévention des risques naturels prévisibles vaut servitude d'utilité publique et sera annexé aux documents d'urbanisme de la commune d'ALBIES.

Article 3

Le plan de prévention des risques naturels prévisibles comprend :

- un bilan de concertation ;
- un rapport de présentation ;
- un règlement ;
- une carte des phénomènes naturels ;
- une carte des aléas ;
- une carte des enjeux ;
- une carte du zonage réglementaire.

Article 4

Le plan de prévention des risques naturels prévisibles sera tenu à la disposition du public les jours ouvrables, aux heures d'ouverture des bureaux, à la préfecture - service interministériel de défense et de protection civiles - et à la mairie d'ALBIES.

Article 5

Le présent arrêté sera publié au Recueil des Actes Administratifs et fera l'objet d'une mention dans le journal suivant :

La Dépêche du Midi - Édition de l'Ariège.

Une copie de l'arrêté sera affichée à la mairie d'ALBIES pendant une durée d'un mois au minimum.

M. le maire d'ALBIES établira un certificat attestant de la réalisation de cette formalité.

Article 6

Comme tout acte administratif à caractère réglementaire, le PPRN approuvé n'est opposable qu'une fois porté à la connaissance du public, c'est-à-dire une fois l'ensemble des formalités de publicité effectuées (mention au recueil des actes administratifs de l'État dans le département et dans un journal diffusé dans le département, affichage pendant un mois au moins en mairie). Le tribunal administratif de Toulouse peut être saisi d'un recours contentieux dans un délai de deux mois suivant la publication. Le PPRN peut également faire l'objet d'un recours gracieux auprès du préfet de l'Ariège. Cette démarche prolonge le délai de recours contentieux qui doit alors être introduit dans les deux mois suivant la réponse (l'absence de réponse au terme de deux mois vaut rejet implicite).

Article 7

M. le secrétaire général de la préfecture, Mme la directrice des services du cabinet du préfet, M. le chef du service interdépartemental des terrains en montagne et M. le maire d'ALBIES sont chargés de l'exécution du présent arrêté.

Fait à Foix, le 22 mai 2015



Nathalie MARTHIEN